



Instituto Electoral y de Participación  
Ciudadana del Estado de Baja California

DIRECCIÓN EJECUTIVA DEL REGISTRO DE ELECTORES

OFICIO No. DERE/222/2013

Lic. Javier Castro Conklen  
Titular de la Unidad de Transparencia  
del Instituto Electoral y de Participación Ciudadana  
**P r e s e n t e.-**

14:18 hrs

En función de atender la solicitud de acceso a la información remitida con el numero de folio 000651 en oficio UTIEPCBC/976/2013, por medio de la presente me permito el informar que de la información solicitada referente a los Reportes Estadísticos del Padrón y Listado Nominal, así como lo referente a estadísticas de la Participación Ciudadana en los procesos Electorales 2004, 2007, 2010 se remite:

1. 3 Archivos en formato documento portátil de Adobe (.pdf) de los Reportes estadísticos de Padrón y Lista Nominal de los procesos 2004, 2007 y 2010 con cifras totales por Estado, Municipio, Distrito Electoral.
2. 6 Archivos en formato documento portátil de Adobe (.pdf) correspondientes a los resultados de las votaciones a municipales de los procesos 2004, 2007 y 2010 con cifras totales por Estado, Municipio, Distrito Electoral.

Así mismo, le informo que en la página web del I.E.P.C.B.C. se encuentra esta información disponible, en las ligas:

<http://www.iepcbc.org.mx/padron.php> y <http://www.iepcbc.org.mx/resultados.php>

Sin más por el momento, me despido de Usted.



**ATENTAMENTE**  
"Por la Autonomía e Independencia  
de los Organismos Electorales"

Mexicali, Baja California a 23 de Octubre del 2013

INSTITUTO ELECTORAL Y DE  
PARTICIPACION CIUDADANA  
DIRECCION EJECUTIVA DEL  
REGISTRO DE ELECTORES

Lic. José Pablo Angulo Cuadras  
Director Ejecutivo del Registro de Electores

INSTITUTO ELECTORAL Y DE  
PARTICIPACION CIUDADANA  
DEL ESTADO DE B.C.

D - OCT 23 2013 O  
DESPACHADO  
DIRECCION EJECUTIVA  
DEL REGISTRO DE ELECTORES

Archivo/Minutario  
JPAC/memb\*

**Registro Estatal de Electores de Baja California**  
**Padrón y Lista nominal**  
 al 24/junio/2004

<b>Mun</b>	<b>Dto</b>	<b>Padrón</b>	<b>Lista Nominal</b>	<b>Cober-tura</b>
1	XIV	123,167	118,057	95.85
1	XV	127,058	122,003	96.02
<b>Ensenada</b>		250,225	240,060	95.94
2	I	82,652	79,888	96.66
2	II	88,351	85,409	96.67
2	III	80,820	78,341	96.93
2	IV	101,853	97,409	95.64
2	V	77,482	75,167	97.01
2	VI	102,653	97,138	94.63
<b>Mexicali</b>		533,811	513,352	96.17
3	VII	59,088	58,065	98.27
<b>Tecate</b>		59,088	58,065	98.27
4	VIII	119,140	113,300	95.10
4	IX	105,913	102,063	96.36
4	X	115,863	109,545	94.55
4	XI	131,541	124,291	94.49
4	XII	109,278	104,770	95.87
4	XIII	184,766	171,475	92.81
4	XVI	81,947	75,745	92.43
<b>Tijuana</b>		848,448	801,189	94.43
5	XVI	49,689	47,375	95.34
<b>P. Rosarito</b>		49,689	47,375	95.34
<b>Dto XVI</b>		131,636	123,120	93.53
<b>Estado</b>		1,741,261	1,660,041	95.34



INSTITUTO ESTATAL ELECTORAL DE BAJA CALIFORNIA  
CONSEJO ESTATAL ELECTORAL

CÓMPUTO ESTATAL DE LA ELECCIÓN DE MUNICIPIOS 2004



Distrito Electoral	Partido Acción Nacional	Partido Revolucionario Institucional	Coalición "Alianza para vivir seguro"	Partido de la Revolución Democrática	Partido Convergencia	Votos Válidos	Votos Nulos	Total de votos	Lista Nominal	Participación
I *	9,730	NP	9,014	1,251	738	20,733	583	21,316	79,888	26.68%
II *	10,296	NP	10,905	1,198	666	23,065	446	23,511	85,409	27.53%
III *	11,517	NP	11,057	1,220	853	24,647	532	25,179	78,341	32.14%
IV *	13,666	NP	11,470	1,450	1,134	27,720	533	28,253	97,409	29.00%
V	8,747	NP	10,603	2,397	587	22,334	772	23,106	75,167	30.74%
VI *	9,899	NP	10,843	1,505	640	22,887	651	23,538	97,138	24.23%
<b>Mexicali</b>	<b>63,855</b>	<b>NP</b>	<b>63,892</b>	<b>9,021</b>	<b>4,618</b>	<b>141,386</b>	<b>3,517</b>	<b>144,903</b>	<b>513,352</b>	<b>28.23%</b>
VII	9,216	NP	10,331	1,112	834	21,493	505	21,998	58,065	37.89%
<b>Tecate</b>	<b>9,216</b>	<b>NP</b>	<b>10,331</b>	<b>1,112</b>	<b>834</b>	<b>21,493</b>	<b>505</b>	<b>21,998</b>	<b>58,065</b>	<b>37.89%</b>
VIII	19,114	22,605	NP	1,607	400	43,726	672	44,398	113,300	39.19%
IX	17,265	20,400	NP	1,158	320	39,143	668	39,811	102,063	39.01%
X	21,791	20,553	NP	1,435	371	44,150	587	44,737	109,545	40.84%
XI	22,657	18,323	NP	1,466	345	42,791	644	43,435	124,291	34.95%
XII	18,145	18,801	NP	1,277	328	38,551	560	39,111	104,770	37.33%
XIII	24,816	24,879	NP	1,932	471	52,098	802	52,900	171,475	30.85%
XVI	10,640	13,669	NP	1,012	531	25,852	568	26,420	75,745	34.88%
<b>Tijuana</b>	<b>134,428</b>	<b>139,230</b>	<b>NP</b>	<b>9,887</b>	<b>2,766</b>	<b>286,311</b>	<b>4,501</b>	<b>290,812</b>	<b>801,189</b>	<b>36.30%</b>
XIV	16,464	NP	15,661	7,507	959	40,591	969	41,560	118,057	35.20%
XV	16,140	NP	15,178	6,030	688	38,036	914	38,950	122,003	31.93%
<b>Eisenada</b>	<b>32,604</b>	<b>NP</b>	<b>30,839</b>	<b>13,537</b>	<b>1,647</b>	<b>78,627</b>	<b>1,883</b>	<b>80,510</b>	<b>240,060</b>	<b>33.54%</b>
XVI	7,056	NP	4,170	4,539	386	16,151	335	16,486	47,375	34.80%
<b>Rosarito</b>	<b>7,056</b>	<b>NP</b>	<b>4,170</b>	<b>4,539</b>	<b>386</b>	<b>16,151</b>	<b>335</b>	<b>16,486</b>	<b>47,375</b>	<b>34.80%</b>
<b>Estado</b>	<b>247,159</b>	<b>139,230</b>	<b>109,232</b>	<b>38,096</b>	<b>10,251</b>	<b>543,968</b>	<b>10,741</b>	<b>554,709</b>	<b>1,660,041</b>	<b>33.42%</b>

\* MODIFICACION EN LOS RESULTADOS DE LA VOTACION, EN CUMPLIMIENTO A LO DISPUESTO POR EL TRIBUNAL DE JUSTICIA ELECTORAL DEL PODER JUDICIAL DEL ESTADO DE BAJA CALIFORNIA EN LA RESOLUCIÓN RR-107/2004 Y ACUMULADOS, Y RATIFICADO POR EL TRIBUNAL ELECTORAL DEL PODER JUDICIAL DE LA FEDERACIÓN EN RESOLUCIÓN SUP-JRC-232/2004 DEL DÍA 29 DE OCTUBRE DEL 2004


NP: NO PARTICIPÓ

**REGISTRO ESTATAL DE ELECTORES  
ESTADISTICO DEFINITIVO DEL PADRON ELECTORAL  
Y DEL LISTADO NOMINAL DE ELECTORES**







Mun	Dto	Padrón	Lista Nominal	%
1	XIV	135,754	135,191	99.59
1	XV	159,973	159,170	99.50
<b>Ensenada</b>		<b>295,727</b>	<b>294,361</b>	<b>99.54</b>
2	I	93,825	93,262	99.40
2	II	98,705	98,190	99.48
2	III	84,406	84,022	99.55
2	IV	129,126	128,112	99.21
2	V	87,187	86,735	99.48
2	VI	127,303	125,871	98.88
<b>Mexicali</b>		<b>620,552</b>	<b>616,192</b>	<b>99.30</b>
3	VII	67,787	67,336	99.33
<b>Tecate</b>		<b>67,787</b>	<b>67,336</b>	<b>99.33</b>
4	VIII	151,995	151,240	99.50
4	IX	116,644	116,245	99.66
4	X	140,616	139,967	99.54
4	XI	161,389	160,595	99.51
4	XII	120,940	120,292	99.46
4	XIII	275,971	274,132	99.33
4	XVI	105,732	105,148	99.45
<b>Tijuana</b>		<b>1,073,287</b>	<b>1,067,619</b>	<b>99.47</b>
5	XVI	60,190	59,594	99.01
<b>P. Rosarito</b>		<b>60,190</b>	<b>59,594</b>	<b>99.01</b>
<b>Dto XVI</b>		165,922	164,742	99.29
<b>Estado</b>		<b>2,117,543</b>	<b>2,105,102</b>	<b>99.41</b>

PADRON ELECTORAL AL 21/06/2007  
LISTADO NOMINAL AL 21/06/2007

MEXICALI, B. C., A 26 DE JUNIO DE 2007



**Instituto Estatal Electoral de Baja California**  
 Estadística Electoral del Proceso Electoral 2007  
**Elección de Municipios**

Municipio							Votos Validos	Votos Nulos	Total de Votos
* Ensenada	52,927		51,219	4,652	2,620	1,266	112,684	2,328	115,012
Mexicali	133,835		111,304	6,606	2,759	2,401	256,905	4,346	261,251
* Tecate	13,093		12,681	1,095	280	235	27,384	28	27,412
* Tijuana	196,779		190,977	8,069	2,356	3,027	401,208	5,587	406,795
Playas de Rosarito	9,737		15,953	857	126	154	26,827	474	27,301
<b>Total de votos</b>	<b>406,371</b>		<b>382,134</b>	<b>21,279</b>	<b>8,141</b>	<b>7,083</b>	<b>825,008</b>	<b>12,763</b>	<b>837,771</b>

**Nota:** La marca (\*) indica que esos resultados fueron emitidos por el Tribunal de Justicia del Poder Judicial de Baja California, en base a las impugnaciones presentadas por los Partidos Políticos ó Coaliciones en los municipios marcados.

**INSTITUTO ELECTORAL Y DE PARTICIPACIÓN CIUDADANA  
ESTADISTICO DEFINITIVO DEL PADRON ELECTORAL  
Y LISTADO NOMINAL DE ELECTORES  
UTILIZADO EN EL PROCESO ELECTORAL 2010**

Mun	Dto	Padrón	Lista Nominal	%
1	XIV	148,482	147,836	99.56
1	XV	178,019	177,171	99.52
<b>Ensenada</b>		<b>326,501</b>	<b>325,007</b>	<b>99.54</b>
2	I	96,196	95,837	99.63
2	II	99,592	99,202	99.61
2	III	83,411	83,106	99.63
2	IV	151,847	151,249	99.61
2	V	94,050	93,671	99.60
2	VI	153,402	152,668	99.52
<b>Mexicali</b>		<b>678,498</b>	<b>675,733</b>	<b>99.59</b>
3	VII	75,382	75,105	99.63
<b>Tecate</b>		<b>75,382</b>	<b>75,105</b>	<b>99.63</b>
4	VIII	168,127	167,447	99.60
4	IX	114,674	114,331	99.70
4	X	145,159	144,585	99.60
4	XI	170,952	170,446	99.70
4	XII	119,859	119,473	99.68
4	XIII	328,834	327,838	99.70
4	XVI	121,166	120,644	99.57
<b>Tijuana</b>		<b>1,168,771</b>	<b>1,164,764</b>	<b>99.66</b>
5	XVI	69,605	69,277	99.53
<b>P. Rosarito</b>		<b>69,605</b>	<b>69,277</b>	<b>99.53</b>
<b>Dto XVI</b>		190,771	189,921	99.55
<b>Estado</b>		<b>2,318,757</b>	<b>2,309,886</b>	<b>99.62</b>

PADRON ELECTORAL AL 31/03/2010  
LISTADO NOMINAL AL 31/03/2010

INSTITUTO ELECTORAL Y DE PARTICIPACIÓN CIUDADANA DE BAJA CALIFORNIA



RESULTADOS DEL CÓMPUTO FINAL DE LAS ELECCIONES DE MUNICIPES BASADOS EN LA CAPTURA REALIZADA DURANTE EL  
ESCRUTINIO Y COMPUTO DE LA VOTACIÓN EN LOS CONSEJOS DISTRIALES DEL PROCESO ELECTORAL 2010

DISTRITO	TOTAL CASILLAS	TOTAL CASILLAS CAPTURADAS	AVANCE %	LISTADO NOMINAL	CD	PRD	PT	VOTO NULO	TOTAL VOTOS	% DE PARTICIP.	% DE ABST.
I	170	170	100.00%	95,837	13,464	1,168	1,235	2,121	29,999	31.30%	68.70%
II	177	177	100.00%	99,202	16,614	736	1,471	2,858	36,359	36.65%	63.35%
III	151	151	100.00%	83,106	14,492	559	1,494	2,519	33,020	39.73%	60.27%
IV	241	241	100.00%	151,249	20,474	1,177	2,256	3,249	48,100	31.80%	68.20%
V	172	172	100.00%	93,671	14,146	1,260	1,265	970	38,899	41.53%	58.47%
VI	251	251	100.00%	152,668	23,010	1,539	1,973	2,115	48,997	32.09%	67.91%
<b>MEXICALI</b>	<b>1162</b>	<b>1162</b>	<b>100.00%</b>	<b>675,733</b>	<b>102,200</b>	<b>6,439</b>	<b>9,694</b>	<b>13,832</b>	<b>235,374</b>	<b>34.83%</b>	<b>65.17%</b>
VII	124	124	100.00%	75,105	17,203	661	924	357	29,407	39.15%	60.85%
<b>TECATE</b>	<b>124</b>	<b>124</b>	<b>100.00%</b>	<b>75,105</b>	<b>17,203</b>	<b>661</b>	<b>924</b>	<b>357</b>	<b>29,407</b>	<b>39.15%</b>	<b>60.85%</b>
* VIII	292	292	100.00%	167,447	29,652	1,212	1,102	1,305	58,574	34.98%	65.02%
* IX	209	209	100.00%	114,331	18,755	559	575	843	37,167	32.51%	67.49%
X	247	247	100.00%	144,585	24,554	899	800	1,209	51,102	35.34%	64.66%
XI	272	272	100.00%	170,446	23,547	1,314	1,771	1,481	54,782	32.14%	67.86%
* XII	207	207	100.00%	119,473	18,480	809	773	836	37,399	31.30%	68.70%
* XIII	523	523	100.00%	327,838	43,244	3,376	5,483	1,981	98,708	30.11%	69.89%
XVI	184	184	100.00%	120,644	19,434	1,127	769	652	37,692	31.24%	68.76%
<b>TIJUANA</b>	<b>1934</b>	<b>1934</b>	<b>100.00%</b>	<b>1,164,764</b>	<b>177,666</b>	<b>9,296</b>	<b>11,273</b>	<b>8,307</b>	<b>375,424</b>	<b>32.23%</b>	<b>67.77%</b>
XVI	109	109	100.00%	69,277	11,998	886	494	1,405	24,083	34.76%	65.24%
<b>PLAYAS DE ROSARITO</b>	<b>109</b>	<b>109</b>	<b>100.00%</b>	<b>69,277</b>	<b>11,998</b>	<b>886</b>	<b>494</b>	<b>1,405</b>	<b>24,083</b>	<b>34.76%</b>	<b>65.24%</b>
XIV	259	259	100.00%	147,836	26,335	4,480	3,443	1,418	54,151	36.63%	63.37%
XV	300	300	100.00%	177,171	28,162	7,516	2,937	1,465	61,773	34.87%	65.13%
<b>ENSENADA</b>	<b>559</b>	<b>559</b>	<b>100.00%</b>	<b>325,007</b>	<b>54,497</b>	<b>11,996</b>	<b>6,380</b>	<b>2,883</b>	<b>115,924</b>	<b>35.67%</b>	<b>64.33%</b>
<b>TOTAL</b>	<b>3888</b>	<b>3888</b>	<b>100.00%</b>	<b>2,309,886</b>	<b>363,564</b>	<b>29,278</b>	<b>28,765</b>	<b>26,784</b>	<b>780,212</b>	<b>33.78%</b>	<b>66.22%</b>

\* VOTACIÓN MODIFICADA EN CUMPLIMIENTO A LA RESOLUCIÓN EMITIDA RR-036/2010 DEL TRIBUNAL DE JUSTICIA ELECTORAL DEL ESTADO DE BAJA CALIFORNIA

DIRECCIÓN GENERAL DEL INSTITUTO ELECTORAL Y DE PARTICIPACIÓN CIUDADANA DE BAJA CALIFORNIA