

**DIRECCIÓN EJECUTIVA DEL REGISTRO DE ELECTORES**

**Of-DERE/058/15**

Mexicali, B. C. A 18 de Junio de 2015.

**LIC. JAVIER CASTRO CONKLEN**  
Titular de la Unidad de Transparencia  
IEPCBC

INSTITUTO ELECTORAL Y DE PARTICIPACION CIUDADANA DEL ESTADO DE B.C.  
JUN 18 2015  
UNIDAD DE TRANSPARENCIA

**Presente.-**

En función de atender la solicitud de acceso a la información remitida con el numero de folio 000050 en oficios UTIEPCBC/140/2015, por medio de la presente me permito el informar que de la información solicitada referente al listado de colonias por Distrito Electoral Local, se remite:

- Archivo electrónico en formato excel del Catalogo de Colonias por Distrito Electoral.

Agradeciendo de antemano la atención a la presente y sin otro particular, reciba usted un cordial Saludo.

**A T E N T A M E N T E**  
**"POR LA AUTONOMIA E INDEPENDENCIA**  
**DE LOS ORGANISMOS ELECTORALES"**




INSTITUTO ELECTORAL Y DE PARTICIPACION CIUDADANA  
DIRECCION EJECUTIVA DEL REGISTRO DE ELECTORES



**LIC. JOSE PABLO ANGULO CUADRAS**  
**DIRECTOR EJECUTIVO**  
**DEL REGISTRO DE ELECTORES**

INSTITUTO ELECTORAL Y DE PARTICIPACION CIUDADANA DEL ESTADO DE B.C.  
JUN 18 2015  
D E S P A C H A D O  
DIRECCION EJECUTIVA DEL REGISTRO DE ELECTORES

C.c.p. Archivo-minutario  
JPAC/mem.



CARTOGRAFIA ESTATAL  
DISTRITO FEDERAL  
DISTRITO LOCAL  
1




ENTIDAD	MUNICIPIO	NOMBRE	TIPO DE COLONIA	CP	OTROS CO	DISTRITO FEDERAL	SECCION	TIPO DE SECCION
1	2	27 DE SEPTIEMBRE	1	21170		2,7	305	2
2	2	ADOLFO LOPEZ MATEOS	1	21330		7	333	2
3	2	ALAMO	1	21000		2	277	2
4	2	AMPLIACION PROGRESO	1	21190		7	350, 351	2
5	2	ANASTAGIO SIMENTAL	1	21160		7	282	2
6	2	AZTECAS	1	21137		7	521, 522	2
7	2	BAA CALIFORNIA	1	21130		2,7	212, 233, 234, 236, 255, 257, 519, 522, 518, 232, 523, 520, 521, 235, 253, 254, 256, 211, 517, 252	2
8	2	BELLAVISTA	1	21150		2	277	2
9	2	BORDO WISTERIA	1	21147		2	285, 326, 306, 310	2
10	2	CACHANILLA	1	21137		7	518, 518, 520	2
11	2	CAMINO VIEJO	1	21320		7	333	2
12	2	CONIUNTO URBANO ORIZABA	1	21160		7	307, 282, 308, 306, 305	2
13	2	CONIUNTO URBANO UNIVERSITARIO	1	21180		2,7	327, 331, 308, 328, 329	2
14	2	GRNL ESTEBAN CANTU	1	21320		7	333	2
15	2	DIVISION DEL NORTE	1	21300		7	353, 354, 355, 349	2
16	2	EJIDATARIOS CCI	1	21160		2	523	2
17	2	EL CAMPANARIO	1	21380	21353	7	333	2
18	2	EL DORADO	1	21383		2,7	332	2
19	2	EL PAPAGO	1	21185		7	352, 355	2
20	2	EL VIDRIO	1	21080		2	299, 313	2
21	2	ELUGIO ESQUIVEL	1	21110		2,7	212, 211, 517	2
22	2	ENCINITAS	1	21220		7	351	2
23	2	ESPERANZA	1	21140		2,7	278, 279, 285, 288, 259, 287, 258, 261, 260, 289, 277, 286	2
24	2	EX EJIDO ORIZABA	1	21130		2,7	281, 282, 280, 283	2
25	2	FELIPE ANGELES	1	21320		7	355	2
26	2	FRONTERIZA	1	21110		7	517	2
27	2	GUAJARDO	1	21050		2	285, 287, 286	2
28	2	HACIENDAS DE ZEMPOALA	1	21139		7	523	2
29	2	HACIENDAS ORIZABA	1	21135		7	523	2
30	2	ING MARTHA WELCH LOYA	1	21179		2,7	284, 283	2
31	2	JARDINES DE SAN MARCOS	1	21050		2,7	302, 325, 312, 311, 313	2
32	2	JARDINES DEL LAGO	1	21330	21339	2,7	313, 333	2
33	2	JOAQUIN MURRIETA	1	21320		7	355	2
34	2	LADRILLERA SANTA ISABEL	1	21137		7	523	2
35	2	LAS MARGARITAS	1	21137		7	522	2
36	2	LAS PALOMAS	1	21188		7	329, 330	2
37	2	LOMA LINDA	1	21140		2	249, 250, 260, 261, 262, 277, 278	2

	ENTIDAD	MUNICIPIO	NOMBRE	TIPO DE COLONIA	CP	OTROS CO	DISTRITO FEDERAL	SECCION	TIPO DE SECCION
38	2	2	LOS MANZANOS	1	21190		7	329, 330	2
39	2	2	LOS OLIVOS	1	21135		7	523	2
40	2	2	LUCERNA	1	21137		7	519, 518, 520, 517	2
41	2	2	LUCERNA	1	21137		7	520, 521, 522, 523	2
42	2	2	LUIS DONALDO COLOSIO	1	21137		7	518, 519, 520	2
43	2	2	MARTIRES DE LA DEMOCRACIA	1	21139	21135	7	523	2
44	2	2	MAYOS	1	21137		7	519, 520	2
45	2	2	MEDITERRANEO	1	21188		7	331	2
46	2	2	MILITAR	1	21170		2, 7	304	2
47	2	2	MISION DE SAN ANTONIO	1	21165		7	518	2
48	2	2	MISION DE SAN FRANCISCO JAVIER	1	21137		7	522	2
49	2	2	MISION DE SAN IGNACIO	1	21137		7	522	2
50	2	2	MISION SAN DIEGO DE ALCALA	1	21137		7	522	2
51	2	2	MISION VIRREYES	1	21190		7	351	2
52	2	2	MORELOS	1	21310		7	333	1
53	2	2	NACIONALISTA	1	21165		7	307, 282, 523, 328, 306	2
54	2	2	NUOVA ESPERANZA	1	21050		2	300, 301, 299, 313	2
55	2	2	ORIZABA	1	21130		2, 7	231, 236, 237, 257, 252	2
56	2	2	OSCAR GARZON	1	21137		7	519, 518, 520, 517	2
57	2	2	PEDRO MORENO	1	21320		7	355, 333	2
58	2	2	POREVENIR	1	21185		7	351, 352	2
59	2	2	PROGRESO	1	21190		7	349, 350, 351, 352	2
60	2	2	PUEBLO NUEVO	1	21120		2	216, 237, 239, 249, 259, 258, 215, 230, 251, 238, 250, 228, 214, 229	2
61	2	2	PUESTA DEL SOL	1	21180		7	331	2
62	2	2	REAL DEL RIO	1	21137		7	523	2
63	2	2	REVOLUCION	1	21110		2, 7	212, 233, 234, 213	2
64	2	2	RIO NUEVO	1	21120		2	216, 239, 249, 228	2
65	2	2	SALINAS DE GORTARI	1	21137		7	520, 521, 522, 523	2
66	2	2	SAN FRANCISCO	1	21190		7	350, 351	2
67	2	2	SAN ISIDRO	1	21150		2	249	2
68	2	2	SAN LUIS	1	21160		7	284, 283	2
69	2	2	SAN MARTIN CABALLERO	1	21165		7	518	2
70	2	2	SANTA BARBARA	1	21160		7	523	2
71	2	2	SANTA CLARA	1	21110		2, 7	231, 232, 214, 213	2
72	2	2	SANTA MONICA	1	21339		7	333	2
73	2	2	SOL DEL AMANECER	1	21135		7	523	2
74	2	2	SOLIDARIDAD	1	21190		7	331, 350, 351, 330	2
75	2	2	TELEVISORA	1	21337		7	355, 351, 352, 333	2
76	2	2	VICENTE GUERRERO	1	21330		7	355	2
77	2	2	VILLA DEL REAL	1	21309		7	332, 349	2
78	2	2	VILLAFONTANA	1	21180		2, 7	326, 303, 310, 309	2
79	2	2	VILLANOVA	1	21307		2, 7	333	2
80	2	2	VILLAS DEL CAMPO	1	21165		7	523	2
81	2	2	VILLAS DEL PARAISO	1	21137		7	520, 522	2
82	2	2	WISTERIA	1	21185		7	351, 355	2



CARTOGRAFIA ESTATAL  
DISTRITO FEDERAL  
DISTRITO LOCAL  
2



ENTIDAD	MUNICIPIO	NOMBRE	TIPO DE COLONIA	CP	OTROS CP	DISTRITO FEDERAL	SECCION	TIPO DE SECCION
1	2	5 DE JULIO	1	21380		1	366	2
2	2	ADOLFO LOPEZ MATEOS	1	21330		2, 7	324, 334, 335	2
3	2	AGUALEGUAS	1	21090		2, 1	295, 314, 316, 321, 298, 315, 293, 320	2
4	2	ALAMO	1	21000	21966	2	264, 298, 263, 248, 296	2
5	2	ANAHUAC	1	21060		2	264, 295, 297, 298, 296	2
6	2	AURORA	1	21340		1, 2	316, 321, 358, 359, 342, 338, 315, 320, 341	2
7	2	AVIACION	1	21230		2	242	2
8	2	BALBUENA	1	21070		2	295, 298, 294, 293, 296	2
9	2	BELLAVISTA	1	21150		2	246, 247, 248, 263, 264	2
10	2	BURCOCRATA	1	21020		2	242, 243, 269, 270	2
11	2	BUROCRATA	1	21020		2	241, 244, 268	2
12	2	CALAFIA	1	21040		1, 2	317, 361, 292, 276, 318, 291, 369	2
13	2	CALIFORNIA RESIDENCIAL	1	21350		1, 7	357, 366	2
14	2	CASAMAGNA	1	21600		7	356, 357	2
15	2	CENTRO CIVICO Y COMERCIAL	1	21000		2	264, 295, 276, 294, 265, 296	2
16	2	CERRADA DEL PARQUE	1	21010		2	240, 246, 264, 265	2
17	2	CONJUNTO HABITACIONAL CALISS	1	21010		2	221, 240, 246	2
18	2	CONJUNTO URBANO CUCAPAH	1	21340		1, 2, 7	321, 323, 337, 343, 344, 346, 356, 345, 336, 342, 338, 322, 335, 315, 357	2
19	2	CONJUNTO URBANO ESPERANZA	1	21350		1, 7	337, 343, 344, 358, 359, 364, 356, 365, 366, 342, 338, 357, 341	2
20	2	CONJUNTO URBANO ESPERANZA SECC 4	1	21359		7	346, 356, 357	2
21	2	CONSTITUYENTES	1	21060		2	296, 297, 298	2
22	2	CORELLA	1	21150		2	263, 264	2
23	2	CRNL ESTEBAN CANTU	1	21320		7	346	2
24	2	CUAUHTEMOC NORTE	1	21200		2	223, 224	2
25	2	CUAUHTEMOC SUR	1	21200		2	224, 242	2
26	2	DEL RASTRO	1	21090		2, 1	295, 316, 317, 319, 294, 293, 320	2
27	2	EGUIJA	1	21150		2	247, 248	2
28	2	EJIDO XOCHIMILCO	1	21354		7	356	2
29	2	EL CAMPANARIO	1	21380		7	346	2

	ENTIDAD	MUNICIPIO	NOMBRE	TIPO DE COLONIA	CP	OTROS_CP	DISTRITO FEDERAL	SECCION	TIPO DE SECCION
30	2	2	EL VIDRIO	1	21080		2	264, 295, 297, 314, 298, 315, 293, 263, 296	2
31	2	2	ESPERANZA	1	21140		2	263	2
32	2	2	ESTEBAN CANTU	1	21260		2	270, 369, 271	2
33	2	2	EX EIIDO ZACATECAS	1	21090		2	316, 317, 319, 361, 276, 294, 293, 318	2
34	2	2	FERROCARRIL	1	21040		1, 2	264, 275, 317, 361, 292, 276, 294, 293, 318, 265, 274, 291	2
35	2	2	FERROCARRILERO	1	21040		2	276	2
36	2	2	GRAN HACIENDA	1	21354		7	346, 356	2
37	2	2	GRAN VENECIA	1	21353		1, 7	366, 357	2
38	2	2	HACIENDA DE ANDALUCIA	1	21354		7	356	2
39	2	2	HACIENDA DEL REAL	1	21307		7	346, 356	2
40	2	2	HACIENDA REAL	1	21307		7	346	2
41	2	2	HEROJE DE NACCOZARI	1	21030		2	271, 275, 292, 276, 274, 272, 291, 273, 290, 369	2
42	2	2	HIDALGO	1	21389		1, 2	316, 317, 319, 321, 358, 359, 361, 276, 365, 366, 342, 338, 318, 362, 360, 320, 339, 340, 363, 367, 368, 341	2
43	2	2	HIPICO	1	21219		2	223	2
44	2	2	IGNACIO ALLENDE	1	21370		1	362, 368	2
45	2	2	INDUSTRIAL	1	21010		2	264, 266, 269, 240, 245, 276, 265, 246, 244, 241, 267, 268	2
46	2	2	INSURGENTES OESTE	1	21280		2	292, 369	2
47	2	2	JARDINES DE SAN MARCOS	1	21050		2	298, 314, 324	2
48	2	2	JARDINES DEL LAGO	1	21330		2, 7	314, 323, 324, 334, 343, 346, 298, 356, 345, 335, 315, 293, 347	2
49	2	2	JARDINES DEL VALLE	1	21270		2	369, 271	2
50	2	2	JOSUE MOLINA	1	21060		2	264, 298, 263, 296	2
51	2	2	JUSTO SIERRA	1	21230		1	361, 362, 363, 367, 368	2
52	2	2	JUSTO SIERRA	1	21230		2	242, 271, 243, 270	1
53	2	2	JUVENTUD DEPORTIVA 2000	1	21398		7	346, 356, 357	2
54	2	2	LA JABONERA	1	21100		2	218, 219, 221, 227, 246	2
55	2	2	LAGO DE XOCHIMILCO	1	21380		7	356, 357	2
56	2	2	LAGO DEL SOL	1	21356		1	366	2
57	2	2	LAS FLORES	1	21330		1, 2, 7	321, 323, 322, 315	2
58	2	2	LAS PALMAS	1	21360		2	317, 361, 276, 318	2
59	2	2	LOMA LINDA	1	21140		2	248, 263	2
60	2	2	LOS ARCOS	1	21079	21850	2	264, 295, 294, 296	2
61	2	2	MADRID	1	21356		1	366	2
62	2	2	MAESTROS ESTATALES	1	21280		2	292, 318	2
63	2	2	MARAN	1	21385		1	368	2

ENTIDAD	MUNICIPIO	NOMBRE	TIPO DE COLONIA	CP	OTROS_CP	DISTRITO FEDERAL	SECCION	TIPO DE SECCION
64	2	MARBELLA RESIDENCIAL	1	21389		1	319, 361, 339	2
65	2	MODULO SOC FOVISSSTE 3RA ETAPA	1	21038		2	271, 292, 272, 291, 273, 290, 369	2
66	2	MONTEALBAN	1	21340		2,7	323, 324, 334, 336, 335, 315	2
67	2	MORELOS	1	21310		2	324, 334, 348	2
68	2	NUOVA	1	21100		2	225, 226, 245, 242, 241, 224, 223, 222	2
69	2	NUOVA ESPERANZA	1	21050		2	263, 298	2
70	2	PASADINA	1	21150		2	227, 246, 247	2
71	2	PASEO DE LAS FLORES	1	21330		7	346	2
72	2	PASEOS DE XOCHIMILCO	1	21353		7	356, 357	2
73	2	POPULAR 6 DE ENERO	1	21330		1,2	316, 321, 315, 293	2
74	2	PRIMERA SECCION	1	21100		2	217, 218, 219, 227, 246, 248	2
75	2	PUEBLO NUEVO	1	21120		2	217, 227, 248	2
76	2	PUERTO NUEVO	1	21356		1	366	2
77	2	QUINTA CORDOBA (QUINTA ROMA)	1	21353		1	366	2
78	2	REFORMA	1	21280		2	318	2
79	2	RESIDENCIAS	1	21280		2	318	2
80	2	RIO NUEVO	1	21120		2	318	2
81	2	RODOLFO SANCHEZ TABOADA	1	21360		2	217, 227, 248	2
82	2	SAN ISIDRO	1	21150		1	361, 362	2
83	2	SANTA CECILIA	1	21350		2	227, 246, 247, 248	2
84	2	SANTA MONICA	1	21339		1,7	357, 364	2
85	2	SEGUNDA SECCION	1	21100		7	334, 347, 348	2
86	2	TELEVISORA	1	21337		2	225, 226, 240, 245, 221, 246, 241, 223, 222, 219, 218, 220	2
87	2	TERRAZAS DEL SOL	1	21353		1,7	347, 357	2
88	2	VALENTIN GOMEZ FARIAS	1	21350		1	365, 366	2
89	2	VENEZIA	1	21353		1,7	344, 358, 356, 342, 357	2
90	2	VILLA DEL REY CUARTA ETAPA	1	21354		7	356, 366, 357	2
91	2	VILLA DEL REY PRIMERA ETAPA	1	21354		7	346	2
92	2	VILLA DEL REY SEGUNDA ETAPA	1	21354		7	346	2
93	2	VILLA DEL REY TERCERA ETAPA	1	21353		7	346	2
94	2	VILLA DORADA	1	21150		2	346, 356	2
95	2	VILLA MEDITERRANEA	1	21389		2	246, 264, 265	2
96	2	VILLA RDICAL VENECIA	1	21600		1	339, 340, 361	2
97	2	VILLAS CALIFORNIA	1	21150		7	357	2
98	2	VILLAS DEL SOL	1	21356		2	246, 264	2
99	2	XOCHICALI	1	21356		1	359, 365, 366, 360, 368	2
100	2	XOCHIMILCO	1	21380		1,7	364, 365, 366, 368, 357	2
101	2	ZACATECAS	1	21070	21090	1	360, 366, 367, 368	2
						2	264, 295, 276, 294, 293	2

	ENTIDAD	MUNICIPIO	NOMBRE	TIPO DE COLONIA	CP	OTROS_CP	DISTRITO FEDERAL	SECCION	TIPO DE SECCION
1	2	2	ALAMITOS	1	21210		2	388	2
2	2	2	AVIACION	1	21230		2	391, 402, 404, 410, 390, 392, 403	2
3	2	2	BENITO JUAREZ	1	21250		2	435, 684, 426, 429, 433, 420, 436, 437, 430, 427, 415	2
4	2	2	BURORATA	1	21020		2	390, 403	2
5	2	2	CACHANILLA	1	21385		1	465	2
6	2	2	CALAFIA	1	21040		1, 2	450, 451, 422, 449, 439	2
7	2	2	CARBAVAL	1	21370		1, 2	452, 454, 458, 686, 460, 462, 465, 459, 453, 448, 461, 687, 457, 446	2
8	2	2	CATAVIÑA	1	21240		2	407, 417	2
9	2	2	CHAPULTEPEC LOS PINOS	1	21260		2	411, 424, 423, 412, 403	2
10	2	2	COMPUERTAS	1	21218		2	388, 393, 392, 394, 373, 372	2
11	2	2	CONSTITUCION	1	21250		2	435, 429, 433, 420, 417, 427, 419	2
12	2	2	CUAUHTEMOC NORTE	1	21200		2	388, 389, 393, 390, 392, 373, 372, 371, 370	2
13	2	2	CUAUHTEMOC SUR	1	21200		2	389, 391, 393, 402, 390, 392, 403	2
14	2	2	DEL PERIODISTA	1	21230		2	404, 410, 403	2
15	2	2	EL LIENZO	1	21258		2	417, 419, 435, 420	2
16	2	2	ENTRE DOS RIOS	1	21390		1	465	2
17	2	2	ESTATUTO JURIDICO	1	21210		2	388, 394	2
18	2	2	ESTEBAN CANTU	1	21260	21320	2	411, 423, 422	2
19	2	2	EX EJIDO COAHUILA	1	21360		1, 2	447, 452, 458, 686, 451, 440, 459, 448, 449, 685, 439	2
20	2	2	EX EJIDO ZACATECAS	1	21090		1	451	2
21	2	2	FERROCARRIL	1	21040		1	451	2
22	2	2	FRANCISCO I MADERO	1	21386		1	459, 465	2
23	2	2	GRANJAS NUEVAS	1	21390		1, 2	459, 461, 465, 687	2
24	2	2	HACIENDA DE LOURDES	1	21297		2	445	2
25	2	2	HIDALGO	1	21389		1	451, 459	2
26	2	2	HIPICO	1	21219		2	370, 371, 372, 373	2

	ENTIDAD	MUNICIPIO	NOMBRE	TIPO DE COLONIA	CP	OTROS_CP	DISTRITO FEDERAL	SECCION	TIPO DE SECCION
27	2	2	IGNACIO ALLENDE	1	21370	21390	1, 2	451, 460, 465, 459, 461	2
28	2	2	IGNACIO ALLENDE	1	21377	21379	1	459	2
29	2	2	INDEPENDENCIA	1	21290		2	432, 424, 431, 440, 438, 423, 425, 414, 439	2
30	2	2	INDEPENDENCIA MAGISTERIAL	1	21290		2	432, 424, 431, 440, 438, 423, 425, 414, 439	2
31	2	2	INSURGENTES ESTE	1	21280		2	432, 424, 431, 440, 438, 423, 422, 439	2
32	2	2	INSURGENTES OESTE	1	21280		2	431, 423, 422, 439	2
33	2	2	JARDINES DEL VALLE	1	21270		2	411, 424, 423, 422, 412	2
34	2	2	JUSTO SIERRA	1	21230		1	451, 459	2
35	2	2	JUSTO SIERRA	1	21230		2	403, 411, 422	2
36	2	2	LA BODEGA	1	21277		1, 2	454, 462, 465, 445, 687, 457	2
37	2	2	LAS CALIFORNIA	1	21394		1	459, 465	2
38	2	2	LAS DELICIAS	1	21297		2	443, 445	2
39	2	2	LAS FUENTES	1	21230	21260	2	402, 404, 410, 403	2
40	2	2	LAS PALMAS	1	21360		1, 2	449, 451	2
41	2	2	LAZARO CARDENAS	1	21370		1, 2	454, 458, 462, 465, 445, 453, 461, 687, 457, 446	2
42	2	2	LIBERTAD	1	21030		2	403, 411, 422	2
43	2	2	LOS PINOS	1	21230		2	403, 410, 411, 412, 413, 414	2
44	2	2	MAESTROS ESTATALES	1	21280		2	431, 422, 439	2
45	2	2	MAESTROS FEDERALES	1	21370		1, 2	458, 686, 451, 460, 459, 448	2
46	2	2	MARAN	1	21385		1	459	2
47	2	2	MARTIRES DE 1906	1	21250		2	421, 429, 420, 417, 430, 427	2
48	2	2	MIRAFLORES	1	21250		2	421, 420, 416, 417, 408, 427, 419, 407	2
49	2	2	MISION DE GUADALUPE	1	21299		2	435, 443	2
50	2	2	MISION DE LORETO	1	21257		2	420, 435	2
51	2	2	MISION DE SAN VIZCAINO	1	21377		2	462, 687	2
52	2	2	MODULO SOC FOVISSSTE 3RA ETAPA	1	21038		2	422	1
53	2	2	MODULO SOC FOVISSSTE 4TA ETAPA	1	21230		2	413, 425, 414, 412, 403	2
54	2	2	MORELOS	1	21385		1	465	2
55	2	2	MORELOS	1	21385		1	459	2
56	2	2	NUEVA	1	21100		2	370, 390	2
57	2	2	NUEVA DIEGOCHO DE MARZO	1	21390		1, 2	462, 465, 687, 457	2
58	2	2	PATRIA	1	21230		2	402, 404, 410	2
59	2	2	PRIMERO DE DICIEMBRE	1	21260		2	411, 424, 413, 423, 425, 412, 403	2




ENTIDAD	MUNICIPIO	NOMBRE	TIPO DE COLONIA	CP	OTROS_CP	DISTRITO FEDERAL	SECCION	TIPO DE SECCION
60	2	PRO HOGAR	1	21240		2	432, 393, 400, 402, 404, 406, 410, 421, 426, 413, 425, 416, 414, 430, 392, 403, 405, 394, 401, 683, 409, 427, 415	2
61	2	REFORMA	1	21280		2	439, 450	2
62	2	REPUBLICA MEXICANA	1	21250		2	407, 417	2
63	2	RESIDENCIAL CARRANZA	1	21394		1	465	2
64	2	RESIDENCIAS	1	21280		1, 2	450, 451, 449, 439	2
65	2	RESIDENCIAS IMPERIALES	1	21285		1, 2	450, 451, 440, 448, 449, 439	2
66	2	RIVERA	1	21259		2	417, 419	2
67	2	RODOLFO SANCHEZ TABOADA	1	21360	22793	1, 2	448, 451, 459	2
68	2	ROMA	1	21250		2	406, 421, 416, 417, 683, 409, 408	2
69	2	SAN GABRIEL	1	21210		2	400, 394, 399	2
70	2	SANTA FE	1	21297		2	443	2
71	2	SANTA MARIA	1	21240		2	400, 406, 394, 399, 683, 408, 407	2
72	2	SANTA ROSALIA	1	21270		2	432, 684, 426, 437, 414, 430, 427, 415	2
73	2	SANTA TERESA	1	21270		2	432, 411, 424, 423, 425, 412	2
74	2	SONORA	1	21210		2	392, 393, 394	2
75	2	UABC	1	21280		2	431, 450, 440, 438, 422, 449, 439	2
76	2	VALLARTA	1	21270		2	432, 424, 413, 425, 414, 412	2
77	2	VENUSTIANO CARRANZA	1	21394		1	465	2
78	2	VILLAS CACHANILLA	1	21297	21150	2	445	2
79	2	VILLAS DEL ROSARIO	1	21297		2	445	2
80	2	VISTA HERMOSA	1	21240		2	399	2
81	2	VISTA HERMOSA	1	21240		2	407	2
82	2	VISTAHERMOSA	1	21240		2	399, 400, 407, 408	2
83	2	XOCHIMILCO	1	21380		1	459	2



**IEPC**  
Instituto Electoral y de Participación Ciudadana  
ESTADO CALIFORNIA

CARTOGRAFIA ESTATAL  
DISTRITO FEDERAL  
DISTRITO LOCAL  
4



**IFE**  
INSTITUTO FEDERAL ELECTORAL


ENTIDAD	MUNICIPIO	NOMBRE	TIPO DE COLONIA	CP	OTROS_CP	DISTRITO FEDERAL	SECCION	TIPO DE SECCION
1	2	ACMEX	1	21229		2	378	2
2	2	ALAMEDA	1	21215		2	386	2
3	2	ALAMITOS	1	21210		2	375, 387, 397, 395, 396, 374, 376, 681	2
4	2	ALCAZAR RESIDENCIAL	1	21395	21398	1	488	2
5	2	ALIANZA PARA LA PRODUCCION	1	21229		2	376, 377, 378	2
6	2	ANDALUCIA	1	21217		2	376, 397	2
7	2	ANGELES DE PUEBLA	1	21620		1	594	2
8	2	ARMANDO GUTIERREZ	1	21220		2	380	2
9	2	BALBOA	1	21250	21255	2	398	2
10	2	BOSQUES DEL SOL	1	21378	21376	2	470	2
11	2	BUGAMBILLAS	1	21395		1	501, 502, 488, 500	2
12	2	BUGAMBILLAS INN	1	21379		2	455	2
13	2	BUGAMBILLAS JARDINES	1	21600		2	398	2
14	2	BUROCRATAS FEDERALES	1	21258	21298	2	444	2
15	2	CACHANILLA	1	21385		1	495	2
16	2	CALDERA	1	21377		2	470	2
17	2	CALLES	1	21600	21378	2	470, 398	2
18	2	CANTERA	1	21395		1	506	2
19	2	CASA BLANCA	1	21397	21395	1	492	2
20	2	CASA MAYA RESIDENCIAL	1	21225	21255	2	398	2
21	2	CASAS ETERNAS	1	21399		2	469, 470	2
22	2	CASTRO	1	21600		2	548	4
23	2	CATAVINA	1	21240		2	396, 398	2
24	2	CERRADA DEL SOL	1	21220	21225	2	383	2
25	2	CERRO PRIETO 2	1	21385	21700	1	495	2
26	2	CETYS	1	21240		2	384	2
27	2	COMPUERTAS	1	21218		2	681	2
28	2	CORAL MAYA	1	21376		2	398	2
29	2	CORONADO	1	21250	21254	2	398, 444	2
30	2	CORREGIDORA	1	21220	21622	2	397, 381, 379, 383, 385, 384, 396, 380, 386, 378	2
31	2	CUCAPAH	1	21385		1	495	2
32	2	CUERNAVACA	1	21620	21624	1	593, 594	2
33	2	DE ANZA	1	21280	21299	2	434	2
34	2	DEL RIO	1	21395		1	498	2
35	2	DEL SOL	1	21377		2	444	2
36	2	DIEZ	1	21395		1	502, 506	2
37	2	EL CONDOR	1	21395		1	499, 504, 505, 506, 491	2
38	2	EL LIENZO	1	21258		2	418, 428	2
39	2	EL PORVENIR	1	21220		2	379	2
40	2	EL SAUZAL	1	21259	21379	2	455	2

ENTIDAD	MUNICIPIO	NOMBRE	TIPO DE COLONIA	CP	OTROS_CP	DISTRITO FEDERAL	SECCION	TIPO DE SECCION
41	2		1	21397		1	484	2
42	2	EL VIGIA	1	21399		1,2	469, 478	2
43	2	ESTATUTO JURIDICO	1	21210		2	397, 395, 396, 374	2
44	2	FLORES MAGON	1	21220		2	379, 384, 378	2
45	2	FRONTIERA	1	21396		1	482, 485	2
46	2	FUENTES DE PUEBLA	1	21620		1	594	2
47	2	GONZALEZ ORTEGA (PALACO)	1	21397		1	485, 689, 498, 483, 688, 494, 493, 478, 477, 482	2
48	2	GONZALEZ ORTEGA NORTE	1	21396		1	486	2
49	2	GONZALEZ ORTEGA PONIENTE I	1	21399	21398	1	476, 484	2
50	2	GONZALEZ ORTEGA PONIENTE II	1	21398	21399	1	471, 476	2
51	2	GONZALEZ ORTEGA PONIENTE III	1	21396	21399	1, 2	469, 477	2
52	2	GRANJAS ARCO IRIS	1	21620	21600	2	564	4
53	2	HACIENDA BILBAO	1	21240		2	398	2
54	2	HACIENDA DE GUADALUPE	1	21600		2	564	2
55	2	HACIENDA DE LOURDES	1	21297		2	444	2
56	2	HACIENDA DE MALAGA	1	21277		2	444	2
57	2	HACIENDA DEL RIO	1	21377	21254	1	480, 488	2
58	2	HACIENDA DEL SOL	1	21395		1	502	2
59	2	HACIENDA DORADA	1	21378		2	469	2
60	2	HARO BARNETT	1	21390		1	485, 689, 494, 493	2
61	2	HEGA BUENAVENTURA	1	21220		2	376	2
62	2	HIPICO	1	21219		2	375, 374, 376, 681	2
63	2	IBIZA	1	21277	21379	2	444	2
64	2	IMPERIAL	1	21220		2	383, 682	2
65	2	INDEPENDENCIA	1	21290		2	434	2
66	2	JARDINES DE LA ARBOLEDA	1	21377	21379	2	444	2
67	2	JARDINES DE LORETO	1	21600		2	398	2
68	2	JOSEFA ORTIZ DE DOMINGUEZ	1	21220		2	385	2
69	2	LA BODEGA	1	21379		2	444, 455	2
70	2	LA ENRAMADA	1	21395		1	488	2
71	2	LA JOLLA	1	21258		2	428	2
72	2	LAS AVES	1	21395		1	504, 505, 506	2
73	2	LAS AVES	1	21395		1	505	2
74	2	LAS AVES	1	21395		1	506	2
75	2	LAS DELICIAS	1	21297		2	444	2
76	2	LAS HADAS	1	21216		2	376, 385	2
77	2	LAS MISIONES	1	21377		2	444	2
78	2	LAS TORRES	1	21620		1	594	2
79	2	LOMAS DE ABAASO	1	21377	21378	2	470, 564	2
80	2	LOS ALAMOS	1	21377	21379	2	455, 377, 378	2
81	2	LOS ANGELES	1	21377		2	444	2
82	2	LOS LAURELES	1	21395	21399	1	480	2
83	2	LOS MORROS	1	21220		2	682	2
84	2	LOS PRADOS	1	21379		2	455	2
85	2	LOS REYES	1	21377	21298	2	444	2
86	2	MAESTROS DEMOCRATICOS DE LA BASE	1	21298		2	444	2
87	2	MAPLE	1	21377		2	444	2
88	2	MARAN	1	21385		1	495	2

	ENTIDAD	MUNICIPIO	NOMBRE	TIPO DE COLONIA	CP	OTROS CP	DISTRITO FEDERAL	SECCION	TIPO DE SECCION
89	2		MARIANO ABASOLO	1	21600		2	564	2
90	2	2	MAAYAKHAN	1	21378	21376	2	470	2
91	2	2	MEXICALI	1	21396		1,2	481, 485, 486, 482, 377, 376	2
92	2	2	MEXICALI II	1	21395		1	498, 486, 493, 492	2
93	2	2	MIRASOL	1	21396		1	481, 479, 480, 487	2
94	2	2	MISION DE GUADALUPE	1	21299		2	434	2
95	2	2	MISION DE LORETO	1	21257		2	434	2
96	2	2	MISION DE SAN VIZCAINO	1	21377		2	444	2
97	2	2	MISION DEL PUEBLA	1	21620		1	594	2
98	2	2	MISION DEL VALLE	1	21257	21376	2	469	2
99	2	2	MISION SANTO DOMINGO RESIDENCIAL	1	21258		2	444	2
100	2	2	MONTECARLO RESIDENCIAL	1	21250	21255	2	398	2
101	2	2	MORELOS	1	21385		1	495	2
102	2	2	MULEGE	1	21395		1	498	2
103	2	2	NELSON	1	21395		1	506	2
104	2	2	NUEVO AMANECER	1	21377		2	470	2
105	2	2	NUEVO IDEAL	1	21220	21224	2	682	2
106	2	2	NUEVO MEXICALI	1	21399		1,2	470, 479, 480, 478	2
107	2	2	ORQUIDEAS	1	21399		1	478, 479	2
108	2	2	PADRE KINO	1	21377		2	444	2
109	2	2	PALMAR DE SANTA ANITA	1	21377	21376	2	469, 470	2
110	2	2	PASEO DEL SOL	1	21399		1	468, 471	2
111	2	2	PEDREGAL TURQUEZA	1	21395		1	506	2
112	2	2	PIMSA II	1	21396	21397	1	484	2
113	2	2	PIMSA III	1	21395		1	506	2
114	2	2	PIONEROS	1	21397		1	492, 493	2
115	2	2	POBLADO COMPUERTAS	1	21220		2	398, 682	2
116	2	2	PRADERAS DEL SOL	1	21395		2	506	2
117	2	2	PRIMERO DE MAYO	1	21399		1,2	470, 469, 478, 477	2
118	2	2	PRIV SAN MIGUEL	1	21257	21257	2	398	2
119	2	2	PUEBLA	1	21620		1	596	2
120	2	2	PUERTA DE ALCALA	1	21225		2	398, 682	2
121	2	2	PUERTA DE HIERRO	1	21377	21225	2	398	2
122	2	2	PUERTA DEL SOL	1	21378		2	469, 470	2
123	2	2	PUNTA ESTRELLA	1	21399		2	469	2
124	2	2	RAZA	1	21398		1	472	2
125	2	2	REAL DEL CASTILLO	1	21379		2	455	2
126	2	2	REPUBLICA MEXICANA	1	21250		2	398, 418	2
127	2	2	RESIDENCIAL ARGENTINA	1	21219	21210	2	376	2
128	2	2	RESIDENCIAL CARRANZA	1	21394		1	475	2
129	2	2	RESIDENCIAL MARSELLA	1	21220	21225	2	378	2
130	2	2	RESIDENCIAL REAL DEL SOL	1	21250		2	398, 444	2
131	2	2	RICARDO FLORES MAGON	1	21220		2	379, 385, 382, 377, 376, 378	2
132	2	2	RINCONES DE PUEBLA	1	21620		1	594	2
133	2	2	RIVERA	1	21377	21610, 21259, 21600	2	398, 469, 418, 444, 383, 378	2
134	2	2	RIVERA MAYA	1	21378	21376	2	470	2

	ENTIDAD	MUNICIPIO	NOMBRE	TIPO DE COLONIA	CP	OTROS_CP	DISTRITO FEDERAL	SECCION	TIPO DE SECCION
135	2	2	RUSTICA	1	21610	21298	2	444	2
136	2	2	SAN ADRIAN	1	21610	21377	2	444	2
137	2	2	SAN AGUSTIN DE LAS PALMAS	1	21220	21600	2	682	2
138	2	2	SAN CARLOS	1	21259		2	455	2
139	2	2	SAN ESTEBAN	1	21377	21399	1	480	2
140	2	2	SAN FERNANDO	1	21297		2	434	2
141	2	2	SAN GABRIEL	1	21210		2	395,396	2
142	2	2	SAN JERONIMO	1	21298		2	444	2
143	2	2	SAN PEDRO RESIDENCIAL	1	21240	21254	2	398	2
144	2	2	SAN PEDRO RESIDENCIAL II	1	21240		2	398	2
145	2	2	SAN SEBASTIAN	1	21257		2	398,428	2
146	2	2	SANTA CRUZ	1	21395	21396	2	498	2
147	2	2	SANTA FE	1	21297		2	434,444	2
148	2	2	SANTA LUCIA	1	21368		1,2	456,468	2
149	2	2	SANTA SOFIA	1	21395		1	498	2
150	2	2	SANTA VERONICA	1	21377	21279	2	444	2
151	2	2	SATELITE	1	21385		1	495	2
152	2	2	SATURNO	1	21377	21378	2	470	2
153	2	2	SEGOVIA	1	0		2	398	2
154	2	2	SESVANIA	1	21620		1	593	2
155	2	2	SEVILLA RESIDENCIAL	1	21377		2	470	2
156	2	2	SIGLO XXI	1	21277		2	444	2
157	2	2	SOL DE PUEBLA	1	21395		1	596	2
158	2	2	SOL DE REVES	1	21377	21379	2	455	2
159	2	2	SOL DEL VALLE	1	21620		1	593	2
160	2	2	SOLIDARIDAD MEXICALI	1	21394		1	474	2
161	2	2	SOMBRAS (SAMBRA) JERRY	1	21377		2	470	2
162	2	2	TAVIZON SILVA	1	21399		1	478,479	2
163	2	2	TECNOLOGICO DE BAJA CALIFORNIA	1	21299		2	469	2
164	2	2	TERRAZAS DEL VALLE	1	21378	21376	2	398	2
165	2	2	TIANGUIS LOS BOULEVARES	1	21377		2	455	2
166	2	2	TOLEDO II SECCION	1	21395	21398	1	488	2
167	2	2	TOSCANA	1	21600		2	470	2
168	2	2	VALLE DEL ALAMO	1	21225		2	381,383,382,380	2
169	2	2	VALLE DEL COLORADO	1	21399	21395	1	502	2
170	2	2	VALLE DEL PEDREGAL	1	21395		1	502,506	2
171	2	2	VALLE DELICIAS	1	21297	21379	2	455	2
172	2	2	VALE DORADO	1	21399		1	463,467,472,473	2
173	2	2	VENUSTIANO CARRANZA	1	21394		1	475,463,467,474,472,	2
174	2	2	VEREDAS DEL SOL	1	21220	21225	2	473,466,464	2
175	2	2	VERONA	1	0		2	398	2
176	2	2	VERSALES	1	21254		2	398,444	2
177	2	2	VICTORIA RESIDENCIAL	1	21395		1	501	2
178	2	2	VIGIA II	1	21385		1	495	2
179	2	2	VILLA BONITA	1	21378	21379	1,2	455,468,456	2
180	2	2	VILLA COLONIAL	1	21377	21298	2	444	2
181	2	2	VILLA DE CORTES	1	21395		1	501	2
182	2	2	VILLA DEL CEDRO RESIDENCIAL	1	21377	21378	2	470	2

	ENTIDAD	MUNICIPIO	NOMBRE	TIPO DE COLONIA	CP	OTROS_CP	DISTRITO FEDERAL	SECCION	TIPO DE SECCION
183	2	2	VILLA DEL ROBLE	1	21395		1	501	2
184	2	2	VILLA FLOR	1	21395		1	493	2
185	2	2	VILLA FLORIDA	1	21395		1	488, 501	2
186	2	2	VILLA TOLEDO	1	21377	21395	1	488	2
187	2	2	VILLA VERDE	1	21395		1	481, 488, 480, 487, 503, 481, 490, 489, 486, 500	2
188	2	2	VILLAS CACHANILLA	1	21297	21150	2	444	2
189	2	2	VILLAS DE LA REPUBLICA	1	21395	21399	1	488	2
190	2	2	VILLAS DEL COLORADO	1	21395		1	502	2
191	2	2	VILLAS DEL PALMAR	1	21378		2	469, 470	2
192	2	2	VILLAS DEL ROSARIO	1	21297		2	444	2
193	2	2	VILLAS DEL VALLE	1	21377	21376	2	469, 470	2
194	2	2	VILLAS RESIDENCIAL COLORADO	1	21395		1	502	2
195	2	2	VILLAS SAN ANGEL	1	21255		2	398	2
196	2	2	VISTA DEL LIANO	1	21379		2	455	2
197	2	2	VISTA HERMOSA	1	21240		2	396, 398	2
198	2	2	VISTA HERMOSA	1	21240		2	398	2
199	2	2	VIVIENDA MAGISTERIAL	1	21396	21399	1	481, 482	2
200	2	2	XOCHIMILCO	1	21380		1	495	2



CARTOGRAFIA ESTATAL  
DISTRITO FEDERAL  
DISTRITO LOCAL  
5



	ENTIDAD	MUNICIPIO	NOMBRE	TIPO DE COLONIA	CP	OTROS_CP	DISTRITO FEDERAL	SECCION	TIPO DE SECCION
1	2	2	ALFREDO V BONFIL	1	21720		1	634	4
2	2	2	ALVARO OBREGON	1	21910		1	588	2
3	2	2	AMPL PIEDRAS NEGRAS	1	21620		1	588	2
4	2	2	AMPLIACION VALLE NUEVO	1	21720		1	643	2
5	2	2	BENITO JUAREZ	1	21620	21720, 21723	1, 2	588, 581, 585, 584, 586, 583, 635	4
6	2	2	BORDO OKERSON	1	21980		2	579	2
7	2	2	BORQUEZ	1	21910	21921	2	551	2
8	2	2	CAMPO DIECIOCHO	1	21920		2	557	4
9	2	2	CAMPO EL REFUGIO	1	21900	21840	1	619	4
10	2	2	CAMPO INGENIEROS	1	21950		1	581	2
11	2	2	CANAL ALAMO	1	21920		2	557	2
12	2	2	CHAPULTEPEC	1	21720	21723	1	627	4
13	2	2	CHIAPAS 1	1	21900		1	603	2
14	2	2	CHIAPAS 2	1	21900		1	603	2
15	2	2	CHIAPAS 3	1	21900		1	603	2
16	2	2	CHIHUAHUA	1	21620	21700	1	592	2
17	2	2	CHIMI	1	21700		1	630	2
18	2	2	CINCO DE MAYO	1	21970		2	556	4
19	2	2	CIUDAD MORELOS	1	21960		2	561, 560, 559, 558, 562	2
20	2	2	CIUDAD VICTORIA	1	21920		2	578	2
21	2	2	COLIMA	1	21830	21832	1	611	2
22	2	2	COLONIA GRANADOS	1	21980		2	579	4
23	2	2	COMPUERTAS CARELEY	1	21910		2	550	4
24	2	2	DEL SOL	1	21720		1	645, 635	4
25	2	2	DEL VALLE	1	21970		2	555	2
26	2	2	DELTA-OAXACA	1	21700		1	630, 631, 628, 632, 629	3
27	2	2	DIEGUINOS	1	21970		2	556	2
28	2	2	DISTRITO FEDERAL	1	21830		1	602	3
29	2	2	DOS TUBOS	1	21820		1	613	2
30	2	2	EL OASIS	1	21620		2	572	2
31	2	2	EL PELIGRO	1	21620		1	591	3
32	2	2	ELIAS	1	21800		1	635	4
33	2	2	FCO SANTANA PERALTA	1	21970		2	553	2
34	2	2	FRANCISCO I MADERO	1	21800	21386	1	635	4

ENTIDAD	MUNICIPIO	NOMBRE	TIPO DE COLONIA	CP	OTROS_CP	DISTRITO FEDERAL	SECCION	TIPO DE SECCION
35	2	GRAL GERTRUDIS SANCHEZ	1	21970		2	556	2
36	2	GUADALAJARA	1	21950		1	581	2
37	2	GUADALUPE VICTORIA	1	21720		1	643, 640, 639, 644, 645, 638, 641, 635, 642	4
38	2	GUANAJUATO 1	1	21620		1	598	4
39	2	GUERRERO	1	21720	21706	1	624	2
40	2	HECHICERA	1	21620		1	590	2
41	2	HERMOSILLO	1	21840		1	605, 608, 606, 607	2
42	2	HIDALGO	1	21700		1	617	4
43	2	HIDALGO (GONZALEZ ORTEGA 3)	1	21780		1	635	4
44	2	HINDU	1	21800		1	635, 610	4
45	2	HUERTAS FAMILIARES	1	21720		1	642	2
46	2	IRAPUATO 2	1	21910		2	550	2
47	2	ISLAS AGRARIAS A	1	21620	21600	2	572	2
48	2	ISLAS AGRARIAS B	1	21620	21600	2	573	3
49	2	JALAPA	1	21705	21700	1	614	2
50	2	JALISCO	1	21620		1	592	3
51	2	JANITZIO 1	1	21950	21951	1	609	4
52	2	JICUILPAN	1	21900		1	601	4
53	2	JOSE MA RODRIGUEZ	1	21960	21911	2	552	2
54	2	LA CUATRO	1	21970		2	556	2
55	2	LA LADRILLERA	1	21970		2	553	2
56	2	LA REFORMA	1	21970		2	556	2
57	2	LAZARO CARDENAS	1	21900	21910	2	575	3
58	2	LAZARO CARDENAS LA 28	1	21720	21930	1	626	2
59	2	LOS PINOS	1	21720		1	610	4
60	2	MAGISTERIAL	1	21960		2	552	2
61	2	MANANTIALES DEL B	1	21620		2	573	2
62	2	MERIDA	1	21920		2	563	4
63	2	MEXICO	1	21900		1	603	4
64	2	MEZQUITAL	1	21930	21327	1	604	4
65	2	MEZQUITAL REACOMODO	1	21930		1	604	4
66	2	MICHOACAN DE OCAMPO	1	21700		1	615, 693	3
67	2	MIGUEL ALEMAN	1	21930		1	580	4
68	2	MONTERREY	1	21910	21913	1	589	3
69	2	MORELIA A	1	21700		1	617	4
70	2	MORELIA B	1	21700		1	617	4
71	2	NAVARRIT B (SACAMOTO)	1	21700		1	632	2
72	2	NETZAHUALCOYOTL	1	21910		2	551	4
73	2	NUevo HOGAR	1	21700		1	628	2
74	2	NUevo LEON	1	21705		1	622, 623	2
75	2	NUevo MILENIO	1	21620	21600	2	572	4
76	2	OCAMPO	1	21650		2	549	3
77	2	ORIBE DE ALBA	1	21960	21963	2	552	4



ENTIDAD	MUNICIPIO	NOMBRE	TIPO DE COLONIA	CP	OTROS_CP	DISTRITO FEDERAL	SECCION	TIPO DE SECCION
78	2	PACHUCA	1	21980		2	579	4
79	2	PALMAR DEL SOL	1	21620		2	572	2
80	2	PAREONES	1	21930		2	577, 578	2
81	2	PATZCUARO	1	21720	21706	1	627	4
82	2	PESCADEROS	1	21840		1	610	2
83	2	PESCADEROS KM 39	1	21720		1	634	4
84	2	POBLADO COLIMA II	1	21900		1	612	4
85	2	POLIVORA	1	21620		1	591	2
86	2	PUENTE TREVIÑO	1	21930		2	576	2
87	2	QUERETARO	1	21620		1	590	3
88	2	QUICO SANTANA	1	21900		1	602	2
89	2	QUINTANA ROO	1	21820		1	613	3
90	2	REPRESA GALEANA	1	21980		2	579	2
91	2	REPUBLICA MEXICANA	1	21970	21250	2	556	2
92	2	SALTILLO	1	21700	21704	1	614, 621	4,2
93	2	SAN LUIS POTOSI 1	1	21620		1	600	4
94	2	SAN LUIS POTOSI 2	1	21620		1	600	4
95	2	SILVA NORTE (LA CURVA)	1	21800		1	619	4
96	2	SILVA SUR	1	21800		1	610	2
97	2	SINALOA	1	21620		1	599	2
98	2	TABASCO	1	21920	21905	1	582	2
99	2	TAHON	1	21910		2	575	2
100	2	TAMAULIPAS	1	21620	21911	1	592	2
101	2	TEHUANTEPEC 1	1	21910		1	588	3
102	2	TEPIC	1	21980	21961	2	579	2
103	2	TLAXCALA 1	1	21720		1	618	4
104	2	TOLUCA	1	21820		1	620	3
105	2	TULA	1	21660	21911	2	549	2
106	2	VALLE DE CUERVOS	1	21960		2	558	2
107	2	VALLE NUEVO	1	21720		1	643	2
108	2	VERACRUZ 1	1	21720		1	620	3
109	2	VERACRUZ 2	1	21720	21821	1	625	2
110	2	VICENTE GUERRERO	1	21970		2	555, 553, 554	2
111	2	VILLA REAL	1	21830		1	612	2
112	2	VILLA ZAPATA	1	21650	21925	2	549	2
113	2	VILLAHERMOSA	1	21920	21905	2	563	2
114	2	YUCATAN	1	21910		2	574	4



**IBPC**  
Instituto Federal y de Participación Ciudadana  
Baja California

CARTOGRAFIA ESTATAL  
DISTRITO FEDERAL  
DISTRITO LOCAL

6



**IFE**  
INSTITUTO FEDERAL ELECTORAL

ENTIDAD	MUNICIPIO	NOMBRE	TIPO DE COLONIA	CP	OTROS_CP	DISTRITO FEDERAL	SECCION	TIPO DE SECCION
1	2	5 DE JULIO	1	21380	21387	1	496	2
2	2	AHUMADA	1	21600		7	568, 672	3,4
3	2	AMPLIACION CENTINELA	1	21139		7	541	2
4	2	AMPLIACION SEGUNDA SECCION	1	21850		1	679, 680, 673, 677	2
5	2	ANDRES SOBERANES	1	21770		1	658	4
6	2	ARBOLEDA RESIDENCIAL	1	21386		1	570	2
7	2	BAJA MARINA	1	21850		1	676	2
8	2	BARCELONA RESIDENCIAL	1	21330		7	538	2
9	2	BORDO CANAL REFORMA	1	21160		7	529, 534	2
10	2	BORDO LOS ENCINOS	1	21384		1	516	2
11	2	BORDO SAN FERNANDO	1	21323		7	565	2
12	2	BORDO TULECHEK	1	21600		7	538	2
13	2	BUENO AIRES SEGUNDA ETAPA	1	21335		7	1677	2
14	2	BUENOS AIRES	1	21335		7	1676, 1677	2
15	2	CACHANILLA	1	21337		7	495, 544	2,3
16	2	CAMINO VIEJO	1	21320		7	538	2
17	2	CAMINOS DEL SUR	1	21386		1	690	2
18	2	CARRANCITA	1	21739		1	656	3
19	2	CASA DIGNA	1	21323		7	565	3
20	2	CASAMAGNA	1	21600	21355	7	1646, 1644, 1648, 1650, 1654, 1651	2
21	2	CENTINELA	1	21139		7	541	2
22	2	CERRO PRIETO 2	1	21385	21700	1	495, 496	2
23	2	CERRO PRIETO 5	1	21700		1	597	4
24	2	CERRO PRIETO 6	1	21700		1	597	4
25	2	CIUDAD COAHUILA	1	21800		1	667, 664, 668, 666, 665	2
26	2	CIUDAD DEL SOL	1	21610		7	566	2
27	2	CONJUNTO URBANO UNIVERSITARIO	1	21180		7	531, 532, 534, 533	2
28	2	CRNL ESTEBAN CANTU	1	21320	21039	7	538	2
29	2	CUCAPAH	1	21385		1	495	2
30	2	CUCAPAH INDIGENA	1	21730		1	649	2
31	2	CUCAPAH MESTIZO	1	21730		1	660	4
32	2	CUCAPAH PROGRESO	1	21610		7	566, 567	2,3
33	2	DEL BOSQUE	1	21800		1	664	2
34	2	DIEGO BUSTAMANTE	1	21387		1	691	2
35	2	DURANGO	1	21735		1	650	2
36	2	DURANGO	1	21735		1	659	3

ENTIDAD	MUNICIPIO	NOMBRE	TIPO DE COLONIA	CP	OTROS CP	DISTRITO FEDERAL	SECCION	TIPO DE SECCION
37	2	2	EIDATARIOS CCI	1		7	524, 525	2
38	2	2	EIDO XOCHIMILCO	1		7	1644	2
39	2	2	EL CIPRES	1	22785	1	514, 515, 516	2
40	2	2	EL COLONIAL	1		7	544	2
41	2	2	EL COLOSO	1		7	542	2
42	2	2	EL DORADO	1		1	570	2
43	2	2	EL ENCANTO	1		1	597	4
44	2	2	EL PARAISO	1	21138	7	543, 545	2
45	2	2	EL REFUGIO	1		7	544, 545,	2
46	2	2	EL ROBLE	1		1	497, 507	2
47	2	2	EL ROBLEDO	1		1	507, 508, 510, 511, 512,	2
48	2	2	EL SAUCE	1		7	513, 514, 509	2
49	2	2	EL VERGEL	1		1	541, 542	2
50	2	2	EMILIANO ZAPATA	1		1	597	4
51	2	2	FCO I MADERO	1		1	497	2
52	2	2	FELIPE ANGELES	1		7	570	2
53	2	2	FINCA DE LOS JAZMINES	1		7	537, 539	2
54	2	2	FRANCISCO I MADERO	1		1	540	3
55	2	2	FRANCISCO VILLA	1		1	675	3
56	2	2	FUNDADORES	1	21327	7	678	3
57	2	2	GABRIELA MISTRAL	1		7	568	3
58	2	2	GASCA	1		7	546	2
59	2	2	GRAL FCO MURGUIA	1		1	526, 528, 527, 525, 529	2
60	2	2	GRAN HACIENDA	1		7	638	4
61	2	2	GRAN VENEGIA	1		7	538	2
62	2	2	GRANJA CECILIA	1		1	1642, 1645	2
63	2	2	GRANJAS VIRREYES	1		7	570	2
64	2	2	GUADALUPE VICTORIA	1		1	534, 535	2
65	2	2	HACIENDA DE ANDALUCIA	1		7	636, 637	2,3
66	2	2	HACIENDA DE CASTILLA	1	21327	7	1644	2
67	2	2	HACIENDA DE LOS PORTALES I	1	21327	7	568	3
68	2	2	HACIENDA DE LOS PORTALES II	1	21327	7	565, 568	3
69	2	2	HACIENDA DE LOS PORTALES III	1	21327	7	568	3
70	2	2	HACIENDA DE LOS PORTALES IV	1	21327	7	568	3
71	2	2	HACIENDA DE LOS PORTALES V	1	21327	7	568	3
72	2	2	HACIENDA DEL BOSQUE	1		7	1643, 1644, 1645, 1648,	2
73	2	2	HACIENDA LA ENCANTADA	1	21355	7	1651	2
74	2	2	HACIENDA LAS TORRES	1		7	538	2
75	2	2	HACIENDAS DE MEXICALI	1	21323	7	568	3
76	2	2	HACIENDAS DE ZEMPOALA	1	21339	7	544	2
77	2	2	HERIBERTO JARA	1	21139	7	544	2
78	2	2	HIPOUITO RENTERIA	1	21611	7	672	4
79	2	2	HUERTAS DE LA PROGRESO	1		1	21700	4
						7	21190	2

ENTIDAD	MUNICIPIO	NOMBRE	TIPO DE COLONIA	CP	OTROS_CP	DISTRITO FEDERAL	SECCION	TIPO DE SECCION
80	2	HUERTAS DEL COLORADO	1	21384		1	516	2
81	2	JARDINES DE CALAFIA	1	21387		1	690	2
82	2	JARDINES DE LA PROGRESO	1	21610	21326	7	566	2
83	2	JESUS GONZALEZ ORTEGA	1	21739	21731	1	658	4
84	2	JESUS SANSON FLORES	1	21700		1	616	4
85	2	JOAQUIN MURRIETA	1	21320		7	538	2
86	2	JOSE LOPEZ PORTILLO	1	21739		1	658	4
87	2	LA CURVA	1	21850	21903	1	678	3
88	2	LA ESTRELLA	1	21139		7	546, 547	2
89	2	LA GLORIA (AMPLIACION SANTA LUCIA PROGRESO)	1	21610		7	540	3
90	2	LA HACIENDA	1	21850		1	675	3
91	2	LA LUNA	1	21138		7	543, 545	2
92	2	LA PUERTA	1	21730		1	633	4
93	2	LA VENTANA RESIDENCIAL	1	21386		1	570	2
94	2	LADRILLERA CAMPESTRE	1	21387		1	690	2
95	2	LAGO DEL SOL	1	21356		1	691	2
96	2	LAGUNA CAMPESTRE	1	21386	21600	1	569	3
97	2	LAS MAGDALENAS	1	21000		7	528	2
98	2	LAS MARGARITAS	1	21137		7	544	3
99	2	LAS MINITAS	1	21850		1	675	3
100	2	LAS PALMERAS	1	21130	21135	7	528	2
101	2	LAS PIRAMIDES	1	21610		7	567	3
102	2	LAS REVYNAS	1	21139		7	547	2
103	2	LEANDRO VALLE	1	21386	21387	1	690	2
104	2	LIC ADOLFO LOPEZ MATEOS	1	21730		1	633	4
105	2	LOMAS ALTAS II	1	21600		7	1675, 1676, 1677	2
106	2	LOS ARCOS	1	21850		1	673, 678	2,3
107	2	LOS ENCINOS	1	21384		1	514, 515, 516, 570	2
108	2	LOS FAISANES	1	21160	21135	7	529	2
109	2	LOS GIRASOLES	1	21323		7	565	3
110	2	LOS MANZANOS	1	21190		7	534	2
111	2	LOS MILLAGROS	1	21138		1,7	543, 545, 664	2
112	2	LOS NARANJOS	1	21387		1	691	2
113	2	LOS PINOS	1	21739		1	651	3
114	2	LOS VIÑEDOS	1	21138		7	545	2
115	2	LUCIO BLANCO	1	21320		7	538	2
116	2	MANUEL AVILA CAMACHO	1	21730		1	662	4
117	2	MARAN	1	21385		1	495	2
118	2	MARIANA	1	21730		1	633	4
119	2	MARITIMO	1	21739		1	655	3
120	2	MARTIRES DE LA DEMOCRACIA	1	21139	21135	7	544	3
121	2	MEZQUITAL	1	21323		1,7	656, 568, 663	3
122	2	MILITAR	1	21850		1	676	2
123	2	MISION DEL ANGEL	1	21387		1	690	2
124	2	MISION VIEJO	1	21800		7	544	3

ENTIDAD	MUNICIPIO	NOMBRE	TIPO DE COLONIA	CP	OTROS CP	DISTRITO FEDERAL	SECCION	TIPO DE SECCION
125	2	MORELOS	1	21385		1	495	2
126	2	MUNICIPIO LIBRE	1	21160		7	529, 530, 531	2
127	2	NACIONALISTA	1	21165		7	524, 526, 528, 531, 530, 527, 525, 529, 532, 534, 533	2
128	2	NAVAL SAN FELIPE	1	21850		1	676	2
129	2	NAVARRIT	1	21700		1	648	2
130	2	NUEVO MILENIO	1	21385	21387	1	496	2
131	2	NUEVO SAN FELIPE	1	21850		1	674, 675	2,3
132	2	OVIEDO MOTA INDIVISO	1	21810		1	670, 671	2
133	2	OVIEDO MOTA REACOMODO	1	21739		1	651, 656, 653, 652, 654, 655	3
134	2	PACIFICO (CERRO PRIETO)	1	21700		1	597	4
135	2	PALMAR DE ORIZABA	1	21135		7	528	2
136	2	PALO VERDE	1	21386	21613	1	570	3
137	2	PASEO DE LAS FLORES	1	21330	21354	7	538	2
138	2	PEDRO MORENO	1	21320		7	538	2
139	2	PIONEROS DE LA PROGRESO	1	21610	21326	7	540	3
140	2	PLAN DE AYALA	1	21800	21801	1	663	4
141	2	PLAN NACIONAL AGRARIO	1	21850		1	678	3
142	2	POPULAR CENTINELA	1	21139		7	541	2
143	2	PORTICOS DEL VALLE	1	21600	21387	1	496	2
144	2	PORTO BELLO	1	21850		1	679	2
145	2	PORVENIR	1	21185		7	535	2
146	2	PRADERAS DE LA COLORADO V	1	21700		1	597	4
147	2	PRIMERA SECCION (SAN FELIPE)	1	21850		1	674, 676, 675, 673, 678	2
148	2	PRIVADA CAMPESTRE	1	21386		1	570	3
149	2	PROGRESO	1	21610		7	540, 567, 566	3
150	2	PUERTAS DEL SOL II	1	21387	21376	1	630	2
151	2	QUINTA CORDOBA (QUINTA ROMA)	1	21353		7	1642, 1645	2
152	2	QUINTA DEL REY	1	21600	21355	7	1653, 1657, 1658, 1659, 1656	2
153	2	QUINTA DEL REY II SECCION	1	21600		7	1656, 1661, 1660, 1658, 1659	2
154	2	QUINTA GRANADA	1	21355		7	1669, 1674, 1677	2
155	2	REACOMODO EL CHOROPO	1	21600		7	568	3
156	2	REACOMODO RIO COLORADO	1	21324		7	565	3
157	2	REAL SAN FELIPE	1	21850		1	675	3
158	2	REAL VIRREYES	1	21190		7	534	2
159	2	RENACIMIENTO DEL VALLE	1	21730		1	633	4
160	2	RESIDENCIAL BARCELONA II	1	21330	21323	7	538	2
161	2	RIBERA CAMPESTRE	1	21387		1	690	2
162	2	RIBERA PROGRESO	1	21610		7	540	3
163	2	RICARDO MAZON GUERRERO	1	21739		1	657	4
164	2	RIO HARDY	1	21386		1	570	3

ENTIDAD	MUNICIPIO	NOMBRE	TIPO DE COLONIA	CP	OTROS CP	DISTRITO FEDERAL	SECCION	TIPO DE SECCION
165	2	SAN ANTONIO	1	21139		7	541	2
166	2	SAN CARLOS	1	21139		7	547	2
167	2	SAN CLEMENTE	1	21138		7	543, 544, 545	2
168	2	SAN FELIPE	1	21850		1	675	3
169	2	SAN FERNANDO	1	21323		7	565, 568	3
170	2	SAN JACINTO	1	21138		7	545	2
171	2	SAN JOSE	1	21139		7	541	2
172	2	SAN MARTIN CABALLERO	1	21165	21137	7	544	3
173	2	SAN MIGUEL	1	21137		7	544	3
174	2	SAN PABLO	1	21139		7	541	2
175	2	SANCHEZ TABOADA	1	21137	21360	7	544	3
176	2	SANTA ISABEL	1	21139		7	542	2
177	2	SANTA ISABEL	1	21139		7	541, 546	2
178	2	SANTA LORENA	1	21139		7	547	2
179	2	SANTA LUCIA	1	21379		7	541, 546	2
180	2	SANTA ROSA	1	21610	21397	7	566	2
181	2	SANTO NIÑO	1	21190	21602	7	544	3
182	2	SATELITE	1	21385		1	495	2
183	2	SEGUNDA SECCION	1	21850		1	673, 674, 677, 678	2
184	2	SIN COLONIA	1	21385		1	496	2
185	2	SINDICALISTA	1	21160	21135	7	529	2
186	2	SOL DEL AMANECER	1	21135		7	528	2
187	2	SOLIDARIDAD	1	21190		7	534, 535	2
188	2	SOLIDARIDAD SOCIAL	1	21387		1	691	2
189	2	SOMBRERETE 1	1	21800	21802	1	669	4
190	2	SONORA	1	21730	21738	1	646, 647	3,2
191	2	TERCERA SECCION (LOS GAUVIANES)	1	21850		1	680	2
192	2	TERRACOTA	1	21190		7	534	2
193	2	UNIDAD HABITACION 2-(GUARNICION MILITAR)	1	21850		1	676	2
194	2	UNION DE RESIDENTES LAZARO CARDENAS	1	21385	21383	1	496	2
195	2	VALLE DE LA PLATA	1	21610	21323	7	566, 567	2,3
196	2	VALLE DE LAS MISIONES	1	21602	21138	7	544	3
197	2	VALLE DE LOS ANGELES	1	21139		7	545	2
198	2	VALLE DE SAN JOAQUIN	1	21386		1	570	3
199	2	VALLE DEL DIAMANTE	1	21610	21325	7	566, 567	2,3
200	2	VALLE DEL PROGRESO	1	21610	21326	7	540	3
201	2	VERDUGO	1	21850		1	674, 675	2,3
202	2	VICENTE GUERRERO	1	21320		7	536, 537, 538, 539	2
203	2	VIGIA II	1	21385		1	495	2
204	2	VILLA DE ALARCON	1	21326		7	540	3
205	2	VILLA DEL REY PRIMERA ETAPA	1	21354		7	538	2
206	2	VILLA DEL REY QUINTA ETAPA	1	21600	21355	7	1647, 1646, 1650, 1652, 1649, 1655, 1654	2
207	2	VILLA DEL REY SEGUNDA ETAPA	1	21354		7	538	2

ENTIDAD	MUNICIPIO	NOMBRE	TIPO DE COLONIA	CP	OTROS CP	DISTRITO FEDERAL	SECCION	TIPO DE SECCION
208	2	2	VILLA LAS LOMAS	1	21600	21355	1660, 1663, 1664, 1673, 1670, 1669, 1668	2
209	2	2	VILLA LOMAS ALTAS	1	21600	21355	1658, 1666, 1667, 1672, 1676	2
210	2	2	VILLA LOMAS ALTAS III	1	21600		1671, 1672	2
211	2	2	VILLA MARGARITA	1	21600	21355	1673	2
212	2	2	VILLA RDICAL DEL PRADO	1	21600		1662, 1658, 1663, 1664, 1665, 1666	2
213	2	2	VILLA RDICAL DEL PRADO II	1	21600		1660, 1662	2
214	2	2	VILLA RDICAL VENEGIA	1	21600		1643, 1645	2
215	2	2	VILLAS COAHUILA	1	21137		544	3
216	2	2	VILLAS DE LAS PALMAS	1	21850		675	3
217	2	2	VILLAS DEL PARAISO	1	21137		544	3
218	2	2	VILLAS GALICIA	1	21137		544	3
219	2	2	VILLAS SAN FRANCISCO	1	21850		675	3
220	2	2	VIÑAS DEL SOL	1	21190		544	3
221	2	2	VISTA DEL VALLE	1	21387		691	2
222	2	2	VOLUNTAD	1	21323		565	3
223	2	2	WISTERIA	1	21185		536	2
224	2	2	XOCHIMILCO	1	21380		495, 1649, 1655, 1657, 1658, 1665	2
225	2	2	ZARAGOZA	1	21324		565	3
226	2	2	ZONA PROGRESO	1	21610	21325	567	3



CARTOGRAFIA ESTATAL  
DISTRITO FEDERAL  
DISTRITO LOCAL  
7



ENTIDAD	MUNICIPIO	NOMBRE	TIPO DE COLONIA	CP	OTROS_CP	DISTRITO FEDERAL	SECCION	TIPO DE SECCION
1	2	3	1ro DE MAYO	21430		7	702	3
2	2	3	ALBERTO ALDRETE	21430		7	701	2
3	2	3	AMPL COLINAS DEL CUCHUMA	21449		7	694, 695	2
4	2	3	AMPL EL DESCANSO	21478		7	716	2
5	2	3	ANDALUCIA	21430	21432	7	702	3
6	2	3	BELLAVISTA	21440		7	709	3
7	2	3	BENITO JUAREZ	21480		7	719, 721, 722, 720	2
8	2	3	BRAULIO MALDONADO	21480		7	706	2
9	2	3	BUROCRATAS	21470		7	716	2
10	2	3	CARMEN SERDAN	21560		7	727	4
11	2	3	CARREÑO	21440		7	710	3
12	2	3	CERRO ALTO	21420	21420	7	723	3
13	2	3	CERRO AZUL	21463		7	724	3
14	2	3	CHAVEZ	21440		7	710	3
15	2	3	COLINAS DEL CUCHUMA	21449		7	694, 695	2
16	2	3	COLINAS DEL CUCHUMA NORTE	21449		7	694, 695	2
17	2	3	COLONOS OBREROS	21480	21480	7	721	2
18	2	3	CUAUHTEMOC	21470		7	700, 704, 705	2
19	2	3	CUCAPAH	21478		7	703	2
20	2	3	DEL BORREGO	21510		7	734	3
21	2	3	DERECHO DE VIA	21480		7	721	2
22	2	3	DOWNEY	21460	21450	7	707	2
23	2	3	ECOCHUMA	21480		7	710	3
24	2	3	EJ BAJA CALIFORNIA	21505	21511	7	731	3
25	2	3	EL ARROYO	21430		7	702	3
26	2	3	EL DESCANSO	21478		7	703, 714	2
27	2	3	EL ESCORIAL	21480		7	722	3
28	2	3	EL MAYYAB	21430		7	702	3
29	2	3	EL MIRADOR	21480		7	715, 722	2,3
30	2	3	EL PEDREGAL	21480	21460	7	706	2
31	2	3	EL REFUGIO	21440		7	696	2
32	2	3	EMILIANO ZAPATA	21480		7	715, 722	2,3
33	2	3	ENCANTO NORTE	21446	21447	7	709	3
34	2	3	ENCANTO SUR	21447	21440	7	710	3
35	2	3	ESCUDERO	21480	21452	7	722	3
36	2	3	ESPINOZA	21410		7	697	2
37	2	3	ESTEBAN CANTU	21420		7	700	2
38	2	3	FEDERAL	21460	21450	7	707	2



ENTIDAD	MUNICIPIO	NOMBRE	TIPO DE COLONIA	CP	OTROS CP	DISTRITO FEDERAL	SECCION	TIPO DE SECCION
39	2	FELIPE ANGELES	1	21505	21507	7	729	3
40	2	FOVISSSTE	1	21478	21478	7	703	2
41	2	FRANCISCO VILLA	1	21480	21452	7	711	2
42	2	FUNDADORES	1	21430	21478	7	702	3
43	2	GAMES	1	21510		7	734	3
44	2	GUARDADO	1	21470		7	716	2
45	2	HACIENDA TECATE	1	21280	21530	7	702	3
46	2	INDUSTRIAL	1	21430		7	701	2
47	2	INFONAVIT PARAISO	1	21485		7	711	2
48	2	JACUME	1	21505		7	732	4
49	2	JARDINES	1	21478		7	715	2
50	2	JARDINES DEL RINCON	1	21505		7	730	4
51	2	JARDINES DEL RIO	1	21478		7	714, 715, 716	2
52	2	JARDINES DEL TEPEYAC	1	21480		7	722	3
53	2	LA BONDAD	1	21480		7	722	3
54	2	LA HACIENDA	1	21448		7	708	2
55	2	LA NOPALERA	1	21478		7	714	2
56	2	LA RINCONADA	1	21480		7	721	2
57	2	LA SIERRA	1	21430	21477	7	702	3
58	2	LA VINITA	1	21460		7	706	2
59	2	LAS CALERAS	1	21510		7	733	3
60	2	LAS MINAS	1	21510		7	733	3
61	2	LAS MISIONES	1	21280		7	702	3
62	2	LAS TORRES	1	21480	21453	7	722	3
63	2	LAZARO CARDENAS	1	21490		7	717, 723	2,3
64	2	LIBERTAD	1	21478	21430	7	702	3
65	2	LOMA ALTA	1	21480		7	711, 712	2
66	2	LOMAS DE SANTA ANITA	1	21480	21453	7	722	3
67	2	LOMITAS DEL CUCHUMA	1	21446	21447	7	709	3
68	2	LOS OLIVOS	1	21480		7	711	2
69	2	LOS PINOS	1	21510	21510	7	734	3
70	2	LUIS DONALDO COLOSIO	1	21478	21472	7	714, 715	2
71	2	LUIS ECHEVERRIA ALVAREZ (EL HONGO)	1	21505		7	728, 729	3
72	2	MACLOVIO HERRERA	1	21480	21482	7	722	3
73	2	MEXICALI	1	21510		7	733	3
74	2	MI RANCHITO (CHILAVISTA)	1	21505		7	730	4
75	2	MIGUEL ALEMAN	1	21462		7	723	3
76	2	MILITAR	1	21470		7	705, 713	2
77	2	MOCTEZUMA	1	21480	21483	7	722	3
78	2	MODERNA	1	21460	21450	7	707, 733	2,3
79	2	MORELOS	1	21480	21460	7	718	2
80	2	MUNICIPIO 86	1	21510		7	734	3
81	2	NIDO DE LOS AGUILAS/ALFONSO GARZON	1	21490		7	723	3

	ENTIDAD	MUNICIPIO	NOMBRE	TIPO DE COLONIA	CP	OTROS_CP	DISTRITO FEDERAL	SECCION	TIPO DE SECCION
82	2	3	NUEVA	1	21510		7	733, 734	3
83	2	3	NUEVO PORVENIR	1	21480		7	711	2
84	2	3	PARIISO	1	21485		7	721	2
85	2	3	PARQUE INDUSTRIAL TECATE	1	21430		7	702	3
86	2	3	PIEDRA ANGULAR	1	21480	21453	7	722	3
87	2	3	PUEGO	1	21420		7	700	2
88	2	3	POPULAR LADERAS DE TECATE	1	21430		7	702	3
89	2	3	PRIMERA	1	21400		7	699, 700	2
90	2	3	PRO HOGAR	1	21410		7	697	2
91	2	3	RANCHO GONZALEZ	1	21480		7	711	2
92	2	3	RANCHO SANTA FE	1	21490	21442	7	716, 723	2
93	2	3	RESIDENCIAL SAN JORGE	1	21480		7	711	2
94	2	3	RINCON DEL PARIISO	1	21480		7	706	2
95	2	3	RINCON TECATE	1	21480	21452	7	721	2
96	2	3	ROMERO	1	21410		7	698	2
97	2	3	SALAMANDRA	1	21480		7	722	3
98	2	3	SAN FERNANDO	1	21460		7	706	2
99	2	3	SAN JOSE	1	21430	21433	7	702	3
100	2	3	SANDOVAL	1	21430		7	702	3
101	2	3	SECCION BUENOS AIRES	1	21450	21450	7	724	3
102	2	3	SECCION SANTA ROSA NORTE	1	21450	21450	7	724	3
103	2	3	SECCION SANTA ROSA SUR	1	21450	21450	7	724	3
104	2	3	SECCION VIVEROS	1	21450	21450	7	724	3
105	2	3	TANAMA	1	21420	21530	7	722	3
106	2	3	TERRAZAS DEL RIO	1	21478		7	714	2
107	2	3	TESTEHAZO	1	21510	21570	7	727	4
108	2	3	UNIVERSIDAD	1	21480		7	721	2
109	2	3	VALENCIA	1	21470	21460	7	705	2
110	2	3	VALLE DE LAS PALMAS	1	21450	21500	7	725, 726	3
111	2	3	VALLE VERDE	1	21471	21472	7	715	2
112	2	3	VICENTE LOMBARDO TOLEDANO	1	21490		7	723	3
113	2	3	VILLAS EL YAQUI	1	21430		7	702	3
114	2	3	XIII AVUANTAMIENTO	1	21480		7	711	2
115	2	3	ZORILLIA	1	21460	21450	7	707	2



CARTOGRAFIA ESTATAL  
DISTRITO FEDERAL  
DISTRITO LOCAL

8



ENTIDAD	MUNICIPIO	NOMBRE	TIPO DE COLONIA	CP	OTROS_CP	DISTRITO FEDERAL	SECCION	TIPO DE SECCION
1	2	ALBATROS	1	22515	22210	6	797	2
2	2	ALEMÁN	1	22050	22104	6	742, 744, 760, 759, 745, 761, 743	2
3	2	ANEXA DIVINA PROVIDENCIA	1	22280		6	843	2
4	2	ANEXA HERRERA	1	22614	22115	6	807	2
5	2	ANEXA MIRAMAR	1	22260	22526	6	798	2
6	2	ANEXA NIÑOS HEROES	1	22160	22600	6	845	2
7	2	ANTORCHA CAMPESINA 1	1	22290	22555	6	1485	4
8	2	AQUA	1	22506		6	1253	2
9	2	ARTESANAL	1	22410	22600	6	834, 852, 844, 832	2
10	2	BAJA MALIBU	1	22560	22290	6	1497	4
11	2	BRISA MAR	1	22205		6	1359	2
12	2	BRISAS DEL MAR	1	22566	22290	6	1497	4
13	2	CASTILLO	1	22100	22050	6	745	2
14	2	CIMAS DEL IBARITO	1	22606		6	1496	2
15	2	CIUDAD JARDIN	1	22610	22140	6	825, 806, 837, 841, 836, 824, 866, 867, 835, 826, 823	2
16	2	COLINA DEL MEDITERRANEO	1	22530	22800	6	742	2
17	2	COLINAS DEL SOL	1	22660	22190	6	1499	4
18	2	COND CIMAS DEL PARQUE	1	22200		6	1358	2
19	2	CORONA DEL MAR	1	22290	22544	6	1484	4
20	2	CORONA ENCANTADA 1RA SECC	1	22289		6	843	2
21	2	CORONA ENCANTADA 2DA SECC	1	22280		6	843	2
22	2	CORONA ENCANTADA 3RA SECC	1	22289		6	830	2
23	2	COSTA CORONADO	1	22290	22516	6	1484	4
24	2	CUMBRRES DEL SOL	1	22290		6	1524	4
25	2	DIVINA PROVIDENCIA	1	22280	22525	6	830, 831, 843	2
26	2	DURAZNO	1	22290	22544	6	1484	4
27	2	EL CORTEZ	1	22600	22140	6	834, 842	2
28	2	EL IBARITO	1	22291	22606	6	1493, 1494, 1495	2
29	2	EL MIRADOR	1	22230	22520	6	738, 796, 765, 799, 766, 737	2
30	2	EL MONTE	1	22606	22290	6	1485	4
31	2	ESTRELLA	1	22290		6	1499	4
32	2	FAUSTO GONZALEZ	1	22164	22605	6	857, 858	2
33	2	FRANCISCO VILLA	1	22615	22150	6	823, 837	2
34	2	FRANCISCO ZARCO	1	22290	22660	6	1499	4
35	2	FUENTES DEL SOL	1	22290		6	1524	4
36	2	GRAN TENOCHTITLAN	1	22523	22270	6	827, 833, 828	2

ENTIDAD	MUNICIPIO	NOMBRE	TIPO DE COLONIA	CP	OTROS CP	DISTRITO FEDERAL	SECCION	TIPO DE SECCION
37	2	4	GRANJAS LA ESPERANZA	22290	22557	6	1485	4
38	2	4	HACIENDA DEL MAR	22566	22290	6	1497	4
39	2	4	HACIENDA LAS FLORES	22290	22663	6	1499	4
40	2	4	HACIENDA LINDA VISTA	22536	22110	6	766	2
41	2	4	HERRERA	22534	22115	6	771, 862, 791, 790, 807	2
42	2	4	ISLA CORONADO	22290	22665	6	1524	4
43	2	4	ISLA COZUMEL	22290		6	1524	4
44	2	4	ISLA DE CEDROS	22290		6	1524	4
45	2	4	ISLA MUJERES	22290		6	1524	4
46	2	4	LA CUSPIDE	22510	22517	6	735	2
47	2	4	LA ESCONDIDA	22666	22290	6	1525	4
48	2	4	LA ISLA	22537	22105	6	739	2
49	2	4	LA PERLA	22206	22505	6	1250	2
50	2	4	LA PERLA BAHIA	22206	22505	6	1249	2
51	2	4	LADERAS DEL MAR	22290	22517	6	1484	4
52	2	4	LAS CUMBRES	22545	22290	6	1486, 1487, 1488, 1489, 1490, 1491, 1492	2
53	2	4	LAS PALMERAS	22114	22535	6	800, 826	2
54	2	4	LAS VILLAS SANTA FE	22290		6	1498	3
55	2	4	LAS VILLAS TIJUANA	22670	22667	6	1498	3
56	2	4	LAZARO CARDENAS	22510	22210	6	735859, 762, 860, 763, 764	2
57	2	4	LAZARO CARDENAS 3RA SECC	22510	22210	6	764, 797	2
58	2	4	LEONARDO RODRIGUEZ ALCANINE 1	22290	22664	6	1511	2
59	2	4	LEONARDO RODRIGUEZ ALCANINE 2	22290	22664	6	1511	2
60	2	4	LEONARDO RODRIGUEZ ALCANINE 3	22290	22664	6	1511	2
61	2	4	LEONARDO RODRIGUEZ ALCANINE 4	22900	22664	6	1511	2
62	2	4	LOMA BONITA	22164	22200	6	858	2
63	2	4	LOMAS DE SAN ANGEL	22410		6	831	2
64	2	4	LOMAS DE SAN ANTONIO	22290	22665	6	1525	4
65	2	4	LOMAS DE TIJUANA	22117	22535	6	791, 805, 865, 825	2
66	2	4	LOMAS DEL JIBARITO	22291	22606	6	1496	2
67	2	4	LOMAS DEL MAR	22290	22564	6	1498	3
68	2	4	LOMAS DEL PACIFICO	22614	22140	6	806, 837, 823, 807	2
69	2	4	LOMAS DEL PORVENIR	22535	22110	6	767, 794, 793, 863, 801, 792, 804, 805, 865, 802, 803, 768	2
70	2	4	LOMAS DEL REAL	22290		6	1498	3
71	2	4	LOMAS ENCANTADAS	22290		6	1499	4
72	2	4	LOMAS MISION	22530	22107	6	742, 761	2
73	2	4	LOS ALTOS	22536	22110	6	767, 794, 801, 800, 802, 766, 795	2
74	2	4	LOS DELFINES	22566	22290	6	1497	4
75	2	4	LOS LAURELES	22220	22520	6	736, 859	2
76	2	4	MANUEL PAREDES NO 2	22140	22610	6	826, 835, 867	2
77	2	4	MANUEL PAREDES NO 3	22610	22119	6	864, 834, 827, 833, 832, 828	2


	ENTIDAD	MUNICIPIO	NOMBRE	TIPO DE COLONIA	CP	OTROS CP	DISTRITO FEDERAL	SECCION	TIPO DE SECCION
78	2	4	MAR VISTA	1	22230		6	737	2
79	2	4	MICHOCACAN	1	22410	22524	6	831, 844	2
80	2	4	MIRAMAR	1	22526	22260	6	796, 864, 827, 833, 798, 829, 899, 828	2
81	2	4	MIRAMAR SUR	1	22260		6	832	2
82	2	4	MONTES OLIMPICOS	1	22165	22600	6	834, 852, 842, 845	2
83	2	4	NUEVA AURORA	1	22164	22604	6	857, 858	2
84	2	4	NUEVO MILENIO	1	22604	22164	6	854, 855	2
85	2	4	NUEVO MILENIO 2000	1	22210	22510	6	764, 797, 798	2
86	2	4	OBRERA 2DA SECC	1	22624	22180	6	858	2
87	2	4	PANAMERICANO	1	22670	22647	6	1499	4
88	2	4	PATR. BENITO JUAREZ	1	22120		6	807	2
89	2	4	PEDREGAL DE SANTA JULIA	1	22604	22164	6	858, 853, 852, 854, 856, 855, 857	2
90	2	4	PEDREGAL STA JULIA 3RA SECC	1	22164		6	857	2
91	2	4	PLAYA BLANCA	1	22560	22290	6	1497	4
92	2	4	PLAYAS DIAMANTE	1	22290		6	1484	4
93	2	4	PORTICOS DE SAN ANTONIO	1	22666	22290	6	1509, 1510, 1512, 1513, 1514	2
94	2	4	PRADERAS DE LA GLORIA	1	22667		6	1498	3
95	2	4	PRIMER AVUNTAMIENTO	1	22614	22120	6	790	2
96	2	4	PUESTA DEL SOL	1	22517		6	1484	4
97	2	4	PUNTA BANDERAS	1	22290	22520	6	1485	4
98	2	4	PUNTA DEL MAR	1	22290	22550	6	1485	4
99	2	4	RANCHO EL DURAZNO	1	22210		6	797	2
100	2	4	RANCHO LAS FLORES 1RA SECC	1	22260	22526	6	798	2
101	2	4	RANCHO LAS FLORES 2DA SECC	1	22260	22526	6	798, 830	2
102	2	4	RANCHO PUESTA DEL SOL	1	22290		6	855	2
103	2	4	RANCHO YAHUACA	1	22290		6	1485	4
104	2	4	REAL DE LOMA BONITA	1	22604	22164	6	858	2
105	2	4	REAL DE SAN ANTONIO	1	22290	22666	6	1506, 1507, 1508	2
106	2	4	REAL DEL MAR	1	22290		6	1497	4
107	2	4	RICARDO FLORES MAGON	1	22290		6	1257, 1258	2
108	2	4	ROMA	1	22120	22054	6	790	2
109	2	4	ROSARITO II	1	22205		6	1359	2
110	2	4	SALVATIERRA	1	22289	22667	6	855, 856	2
111	2	4	SAN ANGEL	1	22410	22524	6	831, 844, 832, 855	2
112	2	4	SAN ANTONIO DEL MAR	1	22560	22290	6	1497	4
113	2	4	SAN MARINO	1	22290		6	1497	4
114	2	4	SAN MATEO	1	22290	22607	6	1257	2
115	2	4	SAN MIGUEL	1	22290	22667	6	1500	2
116	2	4	SANTA FE	1	22290		6	1500, 1501, 1502, 1503	2
117	2	4	SANTA FE 2	1	22664	22290	6	1515, 1516, 1517, 1519, 1520, 1521	2
118	2	4	SANTA FE 3	1	22290		6	1518, 1520	2

ENTIDAD	MUNICIPIO	NOMBRE	TIPO DE COLONIA	CP	OTROS CP	DISTRITO FEDERAL	SECCION	TIPO DE SECCION
119	2	4	SANTA FE 4	1	22290	6	1520, 1522, 1523	2
120	2	4	SANTA FE 5	1	22290	6	1520, 1523	2
121	2	4	SANTA ROSA	1	22120	6	771	2
122	2	4	SECC CORONADO	1	22200	6	1246	2
123	2	4	SECC CORONADO	1	22200	6	1358	2
124	2	4	SECC COSTA AZUL	1	22250	6	1256, 1362	2
125	2	4	SECC COSTA DE ORO	1	22249	6	1253	2
126	2	4	SECC COSTA HERMOSA	1	22506	6	1254, 1252, 1253, 1255, 1362	2
127	2	4	SECC DORADO	1	22505	6	1250, 1251, 1359, 1361	2
128	2	4	SECC JARDINES	1	22206	6	1245, 1247, 1248, 1360, 1358, 1249	2
129	2	4	SECC JARDINES DEL SOL	1	22206	6	1249, 1250	2
130	2	4	SECC MONUMENTAL	1	22504	6	1245	2
131	2	4	SECC TERRAZAS	1	22209	6	735, 1358	2
132	2	4	SECC TRIANGULO DE ORO	1	22207	6	1253	2
133	2	4	SECCION COSTA	1	22504	6	1245	2
134	2	4	SOLER	1	22530	6	739, 740, 742, 767, 768, 741	2
135	2	4	TERRAZAS DE SAN ANGEL	1	22655	6	1524	4
136	2	4	TERRAZAS DE SAN BERNARDO	1	22280	6	843	2
137	2	4	TERRAZAS DEL SOL	1	22290	6	1485	4
138	2	4	UNION	1	22116	6	769, 770, 862	2
139	2	4	VALE SUR 2	1	22637	6	1499	4
140	2	4	VERONA	1	22654	6	1499	4
141	2	4	VILLA DEL CEDRO	1	22290	6	1498	3
142	2	4	VILLA DEL CEDRO 2	1	22290	6	1498	3
143	2	4	VILLA MAR	1	22290	6	1484	4
144	2	4	VILLAHERMOSA	1	22190	6	1499	4
145	2	4	VISTA BELLA	1	22666	6	1504, 1505	2
146	2	4	VISTA ENCANTADA	1	22280	6	830, 843	2
147	2	4	XICOTENCATL LAEMAN	1	22510	6	763, 797	2
148	2	4	XICOTENCATL L MORTERA	1	22289	6	856, 857	2
149	2	4	XICOTENCATL LEYVA II	1	22290	6	1498	3



CARTOGRAFIA ESTATAL  
DISTRITO FEDERAL  
DISTRITO LOCAL

9



ENTIDAD	MUNICIPIO	NOMBRE	TIPO DE COLONIA	CP	OTROS_CP	DISTRITO FEDERAL	SECCION	TIPO DE SECCION
1	2	4	ALTAMIRA	22054	22210	6	777, 775, 787, 809, 788, 789, 808, 772, 776, 711, 810, 786	2
2	2	4	ANEXA HERRERA	22614	22115	6	861	2
3	2	4	ANEXA MORELOS	22056	22150	6	905, 906	2
4	2	4	AZCONA	22130	22055	6	786, 811	2
5	2	4	BALCONES DEL RUBI	22180		6	947	2
6	2	4	CASTILLO	22100	22050	6	746, 757, 758	2
7	2	4	CHIHUAHUA	22167	22620	6	850, 851, 950, 951	2
8	2	4	CIUDAD JARDIN	22610	22140	6	840, 846, 847	2
9	2	4	CUMBRES DE JUAREZ	22170	22046	6	903	2
10	2	4	EL RUBI	22180	22626	6	925, 987, 947, 954, 981, 1023, 953, 988	2
11	2	4	FRANCISCO VILLA	22615	22150	6	848, 849, 838, 822, 840, 839, 847	2
12	2	4	GUADALAJARA	22160	22046	6	918, 923	2
13	2	4	GUERRERO	22055	22130	6	838, 822, 820, 819, 811, 810, 821	2
14	2	4	HERRERA	22534	22115	6	789, 861	2
15	2	4	HIDALGO	22056	22130	6	893, 908, 895, 909, 907, 819, 912, 894, 913, 1017	2
16	2	4	INDEPENDENCIA	22055	22130	6	815, 783, 816, 817, 813, 818, 812, 819, 785, 782, 811, 814, 786	2
17	2	4	JARDINES DEL RUBI	22637	22190	6	989, 990, 991, 993, 994	2
18	2	4	JUAREZ	22150	22040	6	897, 904, 891, 903, 918, 916, 920, 912, 1018, 919, 911, 913	2
19	2	4	LA CIMA	22616	22160	6		2
20	2	4	LINDA VISTA	22129	22054	6	758, 773, 757, 774, 772	2
21	2	4	LOS MAESTROS	22490	22640	6	903	2
22	2	4	MADERO	22040	22150	6	890, 898	2
23	2	4	MADERO SUR	22150	22046	6	898	2
24	2	4	MANUEL PAREDES NO 1	22147	22620	6	846, 850, 851	2
25	2	4	MEXICO	22056	22150	6	905, 906, 915, 917, 919, 913, 914	2
26	2	4	MODULAR RUBI	22626		6	981	2
27	2	4	MONTE SAN ANTONIO	22169	22616	6	918, 919, 923	2

	ENTIDAD	MUNICIPIO	NOMBRE	TIPO DE COLONIA	CP	OTROS CP	DISTRITO FEDERAL	SECCION	TIPO DE SECCION
28	2	4	MORELOS	1	22056	22150	6	897, 904, 896, 891, 1017, 892	2
29	2	4	NIÑOS HEROES	1	22160	22120	6	846, 851	2
30	2	4	OAXACA	1	22180	22620	6	951	2
31	2	4	OBRAERA 1RA SECC	1	22180	22625	6	921, 922, 923, 924, 949, 948, 1023, 953	2
32	2	4	OBRAERA 2DA SECC	1	22624	22180	6	982, 1027, 985, 987, 986, 984, 1028, 983, 951, 952, 950, 953, 1029	2
33	2	4	OBRAERA 3RA SECC	1	22180	22624	6	951, 952, 851, 950, 983	2
34	2	4	PATR BENITO JUAREZ	1	22120		6	788, 808	2
35	2	4	PRIMER AVUNTAMIENTO	1	22614	22120	6	789, 861	2
36	2	4	PROGRESO	1	22615	22150	6	849, 910, 911, 920	2
37	2	4	ROMA	1	22120	22054	6	775, 787, 789, 772	2
38	2	4	SANTA ROSA	1	22120	22534	6	772	2
39	2	4	TERRAZAS DEL RUBI	1	22637	22190	6	994, 995, 988	2
40	2	4	VALLE DEL RUBI	1	22180	22630	6	903, 980, 947, 954	2
41	2	4	VIVIENDA POPULAR	1	22190	22630	6	980	2
42	2	4	ZONA CENTRO	1	22000		6	757, 778, 783, 775, 782, 784, 815	2
43	2	4	ZONA NORTE	1	22100	22000	6	746, 747, 748, 756, 755	2





CARTOGRAFIA ESTATAL  
DISTRITO FEDERAL  
DISTRITO LOCAL  
10



ENTIDAD	MUNICIPIO	NOMBRE	TIPO DE COLONIA	CP	OTROS_CP	DISTRITO FEDERAL	SECCION	TIPO DE SECCION
1	2	20 DE NOVIEMBRE	1	22680	22100	5	931	2
2	2	AGUAJE DE LA TUNA 1RA SECCION	1	22479	22640	5	1030	2
3	2	AGUAJE DE LA TUNA 2DA SECCION	1	22497	22640	5	976	2
4	2	ALCALA	1	22440	22106	5	1020	2
5	2	ALFA PANAMERICANO	1	22610	22647	8	1206, 1207, 1208	2
6	2	ALFONSO BALLESTEROS	1	22636	22498	6	1024	2
7	2	ALFONSO BALLESTEROS	1	22636	22498	6	977	2
8	2	ALFONSO BALLESTEROS	1	22636	22498	6	978, 1026	2
9	2	ALICIA CARRILLO	1	22440	22106	5	939	2
10	2	AMERICA	1	22440		5	887	2
11	2	ANAHUAC	1	22450	22105	5	933	2
12	2	ANEXA INTERNACIONAL	1	22640		5	976	2
13	2	ANEXA SIMON BOLIVAR	1	22478	22635	6	978, 1026	2
14	2	ANEXA VERACRUZ	1	22117		8	966, 1000	2
15	2	ANGELICA	1	22106		5	938, 1021	2
16	2	BAJA CALIFORNIA	1	22127		8	1169	2
17	2	BALCON LAS HUERTAS	1	22116		8	1012, 1013, 1037	2
18	2	BENTON	1	22115	22115	5	965	2
19	2	BUROCRATAS HIPODROMO	1	22480		5	942, 958	2
20	2	BUSTAMANTE	1	22680	22115	5	964	2
21	2	CACHANILLAS	1	22180	22180	8	1012, 1036, 1037	2
22	2	CALETTE	1	22410	22044	5	886	2
23	2	CAMICHIN	1	22460	22106	5	1025	2
24	2	CAMINO VERDE/GRUPO MEXICO	1	22680	22190	8	1166, 1165, 1167, 1349, 1031, 1202, 1348, 1168, 1203, 968	2
25	2	CAMPESTRE LA MESA	1	22430		8	1003	2
26	2	CAMPOS	1	22127		8	1169	2
27	2	CAMPOS	1	22127		8	1336	2
28	2	CAÑON DE LA PIEDRERA	1	22410	22035	5	927, 943	2
29	2	CAÑON EL SALADO	1	22117	22116	8	1032	2
30	2	CASTRO	1	22115		5	1014	2
31	2	CASTRO GREEN	1	22464	22127	8	1007, 1009	2
32	2	CHAPULTEPEC	1	22420	22020	5	884, 1016	2
33	2	CHAPULTEPEC CALIFORNIA	1	22117	22610	8	968	2
34	2	CHAPULTEPEC DECIMA SECCION	1	22045	22020	5	901	2
35	2	CHUILA VISTA	1	22410	22045	5	900	2
36	2	COIJINAS DE AGUA CALIENTE	1	22480	22030	5	958, 974	2

ENTIDAD	MUNICIPIO	NOMBRE	TIPO DE COLONIA	CP	OTROS_CP	DISTRITO FEDERAL	SECCION	TIPO DE SECCION
37	2	4	COLINAS DE CHAPULTEPEC	22420	22025	5	928	2
38	2	4	COLINAS DE SAN ANGEL	22194	22195	5	971	2
39	2	4	COLINAS DEL REY	22634	22170	6	926	2
40	2	4	COLINAS SAN ANTONIO	22670		8	1208	2
41	2	4	CONTRERAS	22460	22106	5	963	2
42	2	4	CONTRERAS ESTE	22460	22106	5	963	2
43	2	4	CORTES	22460	22106	5	962	2
44	2	4	CORTEZ	22680		8	1031	2
45	2	4	CUBILLAS	22410	22045	5	886, 901	2
46	2	4	CUBILLAS SUR	22045		5	901	2
47	2	4	CUMBRES DE JUAREZ	22170	22046	6	902	2
48	2	4	CUMBRES DEL RUBI	22635	22180	6	944, 955, 979, 992	2
49	2	4	CUMBRES DEL SOI	22180	22630	6	926	2
50	2	4	DAVILA	22400	22044	6	888	2
51	2	4	DE LOS ARCANGELES	22650		8	1010	2
52	2	4	DE LOS MAESTROS	22150	22640	5	999	2
53	2	4	DEL PRADO	22440	22105	5	931, 1019	2
54	2	4	DEL PRADO ESTE	22440	22105	5	933	2
55	2	4	DIMENSTEIN	22450	22105	5	934	2
56	2	4	DURANGO	22610	22117	8	969	2
57	2	4	EL MIRADOR	22480		5	972	2
58	2	4	EL PALMAR	22635		6	956	2
59	2	4	EL PARAISO	22440	22106	5	931	2
60	2	4	EL RINCON	22635		6	977	2
61	2	4	ELECTRICISTAS	22460	22106	5	961, 962	2
62	2	4	EMPERADORES	22640	22117	8	1000, 1001, 1031	2
63	2	4	ESPACIO 5 CHAPULTEPEC DOCTORES	0		5	900	2
64	2	4	GABILONDO	22410	22034	5	887	2
65	2	4	GERONIMO MEZA	22440	22106	5	939	2
66	2	4	GERONIMO MEZA ESTE	22480	22106	5	962	2
67	2	4	GERTRUDIS GREEN	22460	22106	5	962	2
68	2	4	GUADALAJARA	22630		5	964, 965	2
69	2	4	GUANAUATO	22640	22117	8	966, 1001	2
70	2	4	GUILLEN	22460	22106	5	937, 963	2
71	2	4	HACIENDA AGUA CALENTE	22030		5	928, 957, 958	2
72	2	4	HACIENDA LA REMOSA	22499	22030	5	928, 957	2
73	2	4	HERRADURA	22470	22034	5	942	2
74	2	4	HERRADURA SUR	22479	22035	5	927, 943	2
75	2	4	HIPODROMO	22420	22020	5	929	2
76	2	4	HIPODROMO AGUACALIENTE	22440	22024	5	930	2
77	2	4	HIPODROMO DOS	22480	22195	5	940, 960, 1022	2
78	2	4	IGNACIO RAMIREZ	22478	22635	6	979, 978, 992	2
79	2	4	INDUSTRIAL MORELOS	22479		8	1206	2
80	2	4	INTERNACIONAL	22640	22490	5	999	2

ENTIDAD	MUNICIPIO	NOMBRE	TIPO DE COLONIA	CP	OTROS_CP	DISTRITO FEDERAL	SECCION	TIPO DE SECCION
81	2	4	ISMAEL LLAMAS AMAYA	22499	22636	6	978, 996, 998	2
82	2	4	JALISCO	22116	22116	8	1032	2
83	2	4	JARDIN DE LAS BUGAMBILIAS	22116		8	1005	2
84	2	4	JARDINES DE AGUA CALIENTE	22480	22194	5	972, 973	2
85	2	4	JARDINES DE CHAPULTEPEC	22420	22025	5	928, 942	2
86	2	4	JARDINES DE LAS CRUCES	22636	22490	6	977, 998, 978	2
87	2	4	JARDINES DE SAN CARLOS	22460	22106	5	932	2
88	2	4	JARDINES DEL RUBI	22637	22190	6	979, 992	2
89	2	4	JOSE SANDOVAL	22105		5	934, 935	2
90	2	4	LA CUESTA	22490		5	999	2
91	2	4	LA ESCONDIDA	22106	22666	5	1021	2
92	2	4	LA ESMERALDA	22670		5, 8	969, 1030, 1206	2
93	2	4	LA JOYA	22115	22645	5	1014	2
94	2	4	LA MESA	22105		5	935, 936	2
95	2	4	LA PALMAS	22440	22106	5	940	2
96	2	4	LA QUINTA ALTA	22460	22106	5	937	2
97	2	4	LA SIERRA	22634	22170	6	926	2
98	2	4	LA VILLA	22117	22117	8	966	2
99	2	4	LADERAS DE MONTERREY	22170	22046	6	902	2
100	2	4	LAS FUENTES	22610	22117	8	969	2
101	2	4	LAS HUERTAS	22650	22116	8	1007	2
102	2	4	LAS HUERTAS IRA SECCION	22640	22116	8	1004, 1035, 1005	2
103	2	4	LAS HUERTAS 2DA SECCION	22640	22116	8	1003, 1004	2
104	2	4	LAS HUERTAS 3RA SECCION	22115	22116	5	965, 1014	2
105	2	4	LAS HUERTAS 4TA SECCION	22620	22117	8	966, 1000, 1001	2
106	2	4	LAS PALMAS	22440	22650	5	1019	2
107	2	4	LAS PLAZAS	22497		5	976	2
108	2	4	LAS VEGAS	22630	22115	5	964	2
109	2	4	LEOS MONTIYA	22460	22106	5	962	2
110	2	4	LOMA DORADA	22680	22127	8	1169, 1336	2
111	2	4	LOMAS (COLINAS DE LA CRUZ)	22680		8	1336	2
112	2	4	LOMAS AGUA CALIENTE 5TA SECCION	22440	22034	5	942	2
113	2	4	LOMAS AGUA CALIENTE 6TA SECCION	22430	22116	8	1002, 1003, 1013	2
114	2	4	LOMAS DE AGUA CALIENTE	22440	22024	5	930, 941	2
115	2	4	LOMAS DE AGUA CALIENTE 1RA SECCION	22440	22025	5	930	2
116	2	4	LOMAS DE AGUA CALIENTE 2DA SECCION	22117		8	968	2
117	2	4	LOMAS DE LA AMISTAD	22180	22180	8	1011, 1034, 1036	2
118	2	4	LOMAS DEL RIO	22635	22477	6	977	2
119	2	4	LOMAS DEL RUBI	22634	22180	6	945, 946	2
120	2	4	LOMAS DOCTORES	22440	22045	5	901	2
121	2	4	LOMAS HIPODROMO	22480	22030	5	958, 959	2
122	2	4	LOMAS VERDES	22650	22127	8	1336	2
123	2	4	LOPEZ CECENA	22450	22105	5	933	2
124	2	4	LOPEZ LUICO	22440	22106	5	938, 1020	2

	ENTIDAD	MUNICIPIO	NOMBRE	TIPO DE COLONIA	CP	OTROS_CP	DISTRITO FEDERAL	SECCION	TIPO DE SECCION
125	2	4	LOPEZ MATEOS	1	22480	22030	5	959	2
126	2	4	LOPEZ OESTE	1	22450	22105	5	933	2
127	2	4	LOS ANGELES	1	22450	22105	5	934	2
128	2	4	LOS ARBOLES	1	22620	22117	8	967	2
129	2	4	LOS OLIVOS	1	22480	22194	5	1015	2
130	2	4	LOS OLIVOS NORTE	1	22480	22195	5	960	2
131	2	4	LUIS ECHEVERRIA ALVAREZ	1	22640		5	976	2
132	2	4	LUNA PARK	1	22650	22127	8	1007, 1009	2
133	2	4	LUZ JUAREZ	1	22106		5	938	2
134	2	4	MADERO	1	22040	22150	6	888, 889	2
135	2	4	MADERO SUR	1	22150	22046	6	888, 899, 902	2
136	2	4	MAGAÑA	1	22490	22106	5	1025	2
137	2	4	MARTINEZ	1	22127		8	1008, 1033	2
138	2	4	MAURILLO MAGALLON	1	22645	22116	8	1005, 1035	2
139	2	4	MEDITERRANEO	1	22420	22030	5	973	2
140	2	4	MIKASA	1	22127		8	1169	2
141	2	4	MILITAR	1	22636	22194	6	997	2
142	2	4	MONTE BELLO	1	22480		5	972	2
143	2	4	MONTERREY	1	22170	22046	6	902	2
144	2	4	MORENO	1	22630	22105	5	965	2
145	2	4	NEID HART	1	22420	22020	5	885	2
146	2	4	NEUEVA ERA	1	22636	22490	6	977	2
147	2	4	ORIZABA	1	22127		8	1008, 1009	2
148	2	4	PANAMERICANO	1	22670	22647	8	1208	2
149	2	4	PATRIMONIO FAMILIAR	1	22498	22636	6	977, 996, 998	2
150	2	4	PINOS DE AGUERO	1	22650	22116	8	1005, 1006	2
151	2	4	PINOS DE NAREZ	1	22680	22127	8	1169	2
152	2	4	PLAN DE IGUALA	1	22647	22116	8	1012, 1035	2
153	2	4	PLANETARIO	1	22470	22034	5	943, 976	2
154	2	4	PRIVADA CATAVIÑA	1	22470	22025	5	928	2
155	2	4	PRIVADA DEL REY	1	22420	22030	5	973	2
156	2	4	PUEBLO BONITO	1	22440	22034	5	942	2
157	2	4	PUERTA DE HIERRO	1	22440	22024	5	930	2
158	2	4	RAMIREZ	1	22630	22115	5	964	2
159	2	4	RAMOS	1	22640	22116	8	1003, 1004	2
160	2	4	RANCHO EL GRANDE	1	22470	22025	5	928	2
161	2	4	RDCIAL ALBORADA	1	22117	22610	8	1000	2
162	2	4	RDCIAL VILLAS CAMPESTRE	1	22670		8	1208	2
163	2	4	REAL CAMINO	1	22440	22030	5	941	2
164	2	4	REAL DEL MONTE	1	22480	22195	5	961	2
165	2	4	REFORMA	1	22680	22180	8	1033	2
166	2	4	RESIDENCIAL AGUA CALIENTE	1	22440	22194	5	974, 975	2
167	2	4	RESIDENCIAL DEL MONTE	1	22195		5	971	2
168	2	4	RESIDENCIAL LA ESPERANZA	1	22640		5	999	2

	ENTIDAD	MUNICIPIO	NOMBRE	TIPO DE COLONIA	CP	OTROS_CP	DISTRITO FEDERAL	SECCION	TIPO DE SECCION
169	2	4	REYNOSO	1	22440	22106	5	1020	2
170	2	4	REYNOSO 2	1	22440	22106	5	970	2
171	2	4	RINCON COLONIAL	1	22420	22020	5	885	2
172	2	4	RINCON TOSCANO	1	22150	22046	6	902	2
173	2	4	RUBIO	1	22650	22116	8	1006, 1010	2
174	2	4	SAN ANGELIN	1	22480		5	972	2
175	2	4	SAN CARLOS	1	22460	22106	5	962	2
176	2	4	SAN JERONIMO	1	22420	22025	5	928	2
177	2	4	SAN SEBASTIAN	1	22420	22030	5	973	2
178	2	4	SANCHEZ TABOADA	1	22680	22185	8	1031	2
179	2	4	SANTA ANITA	1	22480	22195	5	960	2
180	2	4	SANTA CECILIA	1	22486	22194	5	1015	2
181	2	4	SANTA CRUZ	1	22450	22105	5	934	2
182	2	4	SANTA FE	1	22620	22117	8	967	2
183	2	4	SIMON BOLIVAR	1	22635	22478	6	978, 1026	2
184	2	4	SONOITA	1	22460	22106	5	970	2
185	2	4	SONORA	1	22480	22195	5	970, 971	2
186	2	4	TEJAMEN	1	22478	22635	6	926, 944, 956, 1024	2
187	2	4	TEPEYAC	1	22635	22477	6	977, 1024	2
188	2	4	TIJUANA II	1	22636		6	997	2
189	2	4	URIAS	1	22650	22116	8	1006, 1007, 1010	2
190	2	4	VALLE DEL RUBI	1	22180	22630	6	946, 979, 926, 955	2
191	2	4	VERACRUZ	1	22620		8	966, 967	2
192	2	4	VILLA COLONIAL	1	22480	22194	5	973	2
193	2	4	VILLA FLORESTA	1	22127		8	1008, 1010, 1033, 1009	2
194	2	4	VILLA LOMAS	1	22470	22034	5	942	2
195	2	4	VILLA ROMANA	1	22650		8	1010	2
196	2	4	VILLEGAS	1	22180	22636	6	996, 998	2



CARTOGRAFIA ESTATAL  
DISTRITO FEDERAL  
DISTRITO LOCAL  
11



ENTIDAD	MUNICIPIO	NOMBRE	TIPO DE COLONIA	CP	OTROS_CP	DISTRITO FEDERAL	SECCION	TIPO DE SECCION
1	2	20 DE NOVIEMBRE	1	22680	22100	5	1136, 1134, 133, 1135	2
2	2	ABEDULES	1	22234		8	1231	2
3	2	AGARISTAS	1	22695	22224	4	1187, 1217, 1218	2
4	2	ALBA ROJA	1	22226		8	1170	2
5	2	ALFONSO CORONA DEL ROSAL	1	22430	22104	5	1137	2
6	2	AMPL GUAYCURA	1	22214	22535	5	1327, 1328, 1122, 1129, 1326	2
7	2	AMPL LOMA BONITA	1	22200	22536	5	1128, 1326	2
8	2	ANEYA 20 DE NOVIEMBRE	1	22680	22100	5	1337	2
9	2	ARBOLEDAS	1	22120	22660	4	1164, 1163	2
10	2	ARENALES II	1	22460	22460	5	1104	2
11	2	AZTECA	1	22224		4	1339, 1215, 1216, 1217	2
12	2	BAJA MADRID EL AGUILA	1	22215		4	1149, 1143, 1145, 1147, 1144	2
13	2	BOSQUES DE LAS ARAUCARIAS	1	22425		5	1104	2
14	2	BUENA VISTA	1	22415		5	1114	2
15	2	BUENOS AIRES NORTE	1	22200	22536	4	1125, 1124, 1128, 1326, 1123	2
16	2	BUENOS AIRES SUR	1	22207		4	1151, 1126, 1127, 1128, 1150	2
17	2	BUGAMBILAS	1	22216	22460	4	1121, 1161	2
18	2	CAMINO VIEJO	1	22120	22123	4	1163	2
19	2	CAMPESTRE MURUA	1	22455	22520	5	1101, 1099, 1103, 1321, 1320, 1100	2
20	2	CANÓN DE LA RAZA	1	22596	22224	4	1187, 1171, 1338	2
21	2	CAPISTRANO	1	22223		4	1335, 1130, 1162	2
22	2	CENTRAL CAMIONERA	1	22460	22460	5	1304	2
23	2	CERRO COLORADO	1	22234	22500	4	1219, 1121, 1172, 1160, 1176, 1338	2
24	2	CHAMIZAL	1	22415		5	1114, 1115	2
25	2	CHAPULTEPEC ALAMAR	1	22420	22110	5	1324, 1325, 1104, 1118	2
26	2	CHIHUAHUA LA MESA	1	22114		5	1116	2
27	2	CONSTITUCION DE 1917	1	22120		4	1163	2
28	2	DELIAS	1	22457		5	1101, 1102	2
29	2	DIECIOCHO DE MARZO	1	22120	22660	4	1164	2
30	2	EIDO CHILPANCINGO	1	22440	22446	5	1098, 1319	2
31	2	EL ALAMAR	1	22465	22550	5	1118, 1119	2
32	2	EL FLORIDO 1RA SECC	1	22684	22237	8	1231	2
33	2	EL LAGO	1	22210		5	1140	2
34	2	EL LAGO 19500	1	22210		5	1140	2
35	2	EL PEDREGAL	1	22104		5	1116, 1125, 1123	2
36	2	EL PORVENIR	1	22224		4	1188, 1337	2

ENTIDAD	MUNICIPIO	NOMBRE	TIPO DE COLONIA	CP	OTROS CP	DISTRITO FEDERAL	SECCION	TIPO DE SECCION
37	2	4	ESTADIO (POTROS)	22223		4	1120, 1160	2
38	2	4	FERNANDEZ	22464		5	1118, 1322	2
39	2	4	FIDEL VELAZQUEZ	22224		4	1216, 1337	2
40	2	4	FORTIN DE LAS FLORES	22114		5	1138	2
41	2	4	FOVISSSTE V	22450		5	1101	2
42	2	4	GABRIEL RODRIGUEZ	22207		5	1328	2
43	2	4	GONZALEZ	22698		8	1170	2
44	2	4	GRANJAS FAMILIARES DEL MATAMOROS	22203		4	1125	2
45	2	4	GRANJAS FAMILIAS UNIDAS	22476		4	1125	2
46	2	4	GUADALUPE VICTORIA	22426		5	1323, 1324	2
47	2	4	GUAYCURA	22570	22216	4, 5	1327, 1332, 1333, 1142, 1129, 1141, 1143, 1163	2
48	2	4	HACIENDA CASA GRANDE	22234	22244	8	1231	2
49	2	4	HACIENDA DE CORDOBA	22120	22226	4	1163	2
50	2	4	HACIENDA DEL COLORADO	22576		4	1146	2
51	2	4	HIDALGO	22465		5	1103, 1119	2
52	2	4	HORIZONTES EL AGUILA	22576		4	1143	2
53	2	4	HOROSCOPO	22230		4	1218, 1230	2
54	2	4	INSURGENTES RESIDENCIAL	22688		4	1171	2
55	2	4	JACARANDAS	22589	22586	4	1161	2
56	2	4	JARDIN DORADO	22200		4	1125, 1126	2
57	2	4	JARDINES DEL LAGO	22217		5	1140	2
58	2	4	JOSE SANDOVAL	22105		5	1116	2
59	2	4	KINO	22223		4	1141, 1162	2
60	2	4	LA CAMPIÑA	22696	22225	4	1170, 1215, 1337	2
61	2	4	LA CIENEGA	22120		5	1139, 1164, 1163	2
62	2	4	LA MESA	22114	22600	5	1138	2
63	2	4	LAS AMERICAS	22536	22215	4	1151	2
64	2	4	LAS PLAZAS	22457	22640	5	1102	2
65	2	4	LOMA BONITA	22200	22536	5	1326	2
66	2	4	LOMA DORADA	22535	22127	5	1327	2
67	2	4	LOMAS DE MATAMOROS	22206		4	1125, 1126	2
68	2	4	LOMAS VIRREYES	22684	22244	8	1231	2
69	2	4	LOPEZ PORTILLO	22588	22223	4	1171, 1338	2
70	2	4	LOS ALAMOS	22110	22540	5	1325, 1117, 1131, 1132	2
71	2	4	LOS ARENALES I	22430	22464	5	1322	2
72	2	4	LOS ESPAÑOLES	22430	22104	5	1137	2
73	2	4	LOS LOBOS	22536	22207	5	1150	2
74	2	4	LOS PIRULES	22420	22110	5	1324	2
75	2	4	LOS SAUCILLOS	22660	22225	4	1141	2
76	2	4	LOS VENADOS	22690	22123	8	1170	2
77	2	4	MAGISTERIAL	22660	22470	4	1164	2
78	2	4	MAQUILADORA TIJUANA	22696		4	1215	2
79	2	4	MARIANO MATAMOROS	22500	22206	4	1126, 1151	2

ENTIDAD	MUNICIPIO	NOMBRE	TIPO DE COLONIA	CP	OTROS CP	DISTRITO FEDERAL	SECCION	TIPO DE SECCION
80	2	4	MARIANO MATAMOROS NORTE	1	22206	22500	1151	2
81	2	4	MARIANO MATAMOROS SUR	1	22234		1219, 1230	2
82	2	4	MELCHOR OCAMPO	1	22436		1101, 1321	2
83	2	4	MESETAS DEL GUAYCURA	1	22214	22535	1122	2
84	2	4	MIRADOR CAPISTRANO	1	22223		1160	2
85	2	4	MISION DE LAS CALIFORNIAS	1	22536	22207	1150, 1151	2
86	2	4	MURUA ORIENTE	1	22465		1122	2
87	2	4	MURUA ORIENTE	1	22465		1330	2
88	2	4	NIÑOS HEROES	1	22665	22620	1164, 1170	2
89	2	4	OTAY CONSTITUYENTES	1	22457		1101	2
90	2	4	PARAISO DEL RIO	1	22120	22680	1163	2
91	2	4	PASEOS DEL GUAYCURA	1	22536		1149	2
92	2	4	PATRIA NUEVA	1	22214		1122	2
93	2	4	PATRIMONIO	1	22465	22498	1119, 1103, 1118	2
94	2	4	PORTICOS DE LA MESA	1	22595	22225	1337	2
95	2	4	PORTICOS DE TIJUANA	1	22536		1151	2
96	2	4	PORTICOS DEL LAGO	1	22214		1140	2
97	2	4	PORTICOS DEL LAGO II	1	22210	22214	1122	2
98	2	4	PRADERAS DE LA MESA	1	22224		1218, 1187, 1215, 1216, 1217 1148, 1334, 1149, 1121, 1145, 1146, 1147, 1144	2
99	2	4	PRESIDENTES	1	22215		1337	2
100	2	4	PUERTA DEL RIO	1	22590	22226	1328	2
101	2	4	PUERTA DEL SOL	1	22207		1125	2
102	2	4	QUINTA RESIDENCIAL MONTECARLO	1	22203	22500	1104	2
103	2	4	RANCHO RIVERA	1	22460	22540	1163	2
104	2	4	RDCIAL MEDITERRANEO	1	22120		1101	2
105	2	4	RESIDENCIAL EL FUERTE	1	22214		1122	2
106	2	4	RESIDENCIAL OTAY VISTAS	1	22680	22450	1101	2
107	2	4	RESIDENCIAL VILAFLORES	1	22110		1104	2
108	2	4	RIBERAS DEL ALAMAR	1	22464	22465	1103, 1119	2
109	2	4	RINCON DORADO	1	22203		1123, 1326	2
110	2	4	RINCONADA DE OTAY	1	22457		1102	2
111	2	4	RIO TIJUANA 38A ETAPA	1	22120	22226	1163	2
112	2	4	RIO VISTA	1	22450		1101	2
113	2	4	RODEO	1	22680	22225	1163	2
114	2	4	SAN ANTONIO	1	22114		1138, 1139	2
115	2	4	SAN ANTONIO OESTE	1	22605	22114	1139	2
116	2	4	SAN CARLOS	1	22460		1121	2
117	2	4	SEMINARIO	1	22688		1337	2
118	2	4	SEPAVAL	1	22415		1114	2
119	2	4	TERCERA ETAPA DEL RIO	1	22226		1129, 1131, 1140, 1139, 1138	2
120	2	4	TORRES DEL LAGO (COLINAS DEL ALAMAR)	1	22210		1130, 1329, 1331, 1140, 1330	2
121	2	4	URBI QUINTA MARSELLA	1	22214		1122	2
122	2	4	VAIM	1	22650	22114	1139	2



ENTIDAD	MUNICIPIO	NOMBRE	TIPO DE COLONIA	CP	OTROS CP	DISTRITO FEDERAL	SECCION	TIPO DE SECCION
123	2	4	VALLE DE LAS FLORES	1	22696	4	1215	2
124	2	4	VALLE VISTA	1	22456	5	1101, 1102, 1103, 1321	2
125	2	4	VALLE VISTA II	1	22456	5	1321	2
126	2	4	VILACRUZ	1	22224	4	1188	2
127	2	4	VILLAS DE LA PRESA	1	22660	4	1164	2
128	2	4	VILLAS DE SAN JOSE (COND MARA)	1	22536	4	1151	2
129	2	4	VILLAS DEL RIO	1	22120	4	1163	2
130	2	4	VISTA ALAMAR	1	22450	5	1102	2
131	2	4	VISTA ALAMAR	1	22450	5	1101	2
132	2	4	VISTA HERMOSA	1	22575	5	1131, 1330	2
133	2	4	YAMILE	1	22660	5	1139	2
134	2	4	ZERMENO (MERIDA)	1	22660	4	1164	2




CARTOGRAFIA ESTATAL  
DISTRITO FEDERAL  
DISTRITO LOCAL

12




	ENTIDAD	MUNICIPIO	NOMBRE	TIPO DE COLONIA	CP	OTROS_CP	DISTRITO FEDERAL	SECCION	TIPO DE SECCION
1	2	4	20 DE NOVIEMBRE	1	22680	22100	5	882, 1111	2
2	2	4	AEROPUERTO	1	22404		5	1042, 1306, 1043, 1053, 1299, 1044	2
3	2	4	AGUACALIENTE SECCION LOS PINOS	1	22420	22014	5	883	2
4	2	4	ALFONSO GARZON	1	22410		5	1043, 1055	2
5	2	4	ALTABRISA	1	22420		5	1044	2
6	2	4	ANEXA BUENA VISTA	1	22414	22370	5	1091, 1316	2
7	2	4	ANEXA POSTAL	1	22405		5	1083	2
8	2	4	AVIACION	1	22420	22014	5	883	2
9	2	4	BUENA VISTA	1	22415		5	1106, 1113, 1112, 1111, 1092, 1105	2
10	2	4	CAMPOS DEPORTIVOS	1	22430	22509	5	1045	2
11	2	4	CASCADAS	1	22436		5	1318	2
12	2	4	CENTRO ESCOLAR AGUA CALENTE	1	22349	22014	5	883	2
13	2	4	CENTRO URBANO 70-76	1	22410		5	1055, 1304, 1053, 1044, 1305	2
14	2	4	DEFENSORES DE BAJA CALIFORNIA	1	22416		5	1107, 1106, 1111	2
15	2	4	DEL RIO	1	22416	22405	5	1082, 1081, 1069, 1308, 1315, 1089, 1090, 1080, 1070, 1108, 1111	2
16	2	4	EMPLEADO POSTAL	1	22416		5	1089, 1087, 1088	2
17	2	4	EMPLEADOS FEDERALES	1	22310	22010	5	869	2
18	2	4	FOVISSSTE I	1	22510	22457	5	1045	2
19	2	4	FOVISSSTE II	1	22450		5	1314	2
20	2	4	FOVISSSTE II	1	22450		5	1096	2
21	2	4	FOVISSSTE V	1	22450		5	1314, 1096	2
22	2	4	GALERIAS OTAY	1	22436	22503	5	1318	2
23	2	4	GARITA DE OTAY	1	22430		5	1045	2
24	2	4	IGNACIO ZARAGOZA	1	22427		5	1092, 1317	2
25	2	4	INDECO UNIVERSIDAD	1	22427		5	1044	2
26	2	4	INFONAVIT RIO TUJANA	1	22318	22010	5	871, 871	2
27	2	4	INSURGENTES	1	22420		5	1044, 1071	2
28	2	4	KENNEDY	1	22414		5	1106, 1107	2
29	2	4	LADERAS DE OTAY	1	22427		5	1093	2
30	2	4	LAS CALIFORNIAS	1	22404		5	1056	2
31	2	4	LAS PLAZAS	1	22457	22640	5	1300	2

ENTIDAD	MUNICIPIO	NOMBRE	TIPO DE COLONIA	CP	OTROS_CP	DISTRITO FEDERAL	SECCION	TIPO DE SECCION
32	2	LIBERTAD	1	22300	22400	5	1060, 1040, 1039, 1062, 1041, 1042, 1057, 1064, 1307, 1061, 1059, 1038, 1063, 1065, 1066, 1067, 1084, 1083, 1085, 872, 1058	2
33	2	LOMA II	1	22450	22510	5	1070, 1309, 1054, 1071, 1053, 1044, 1305	2
34	2	LOMAS TAURINAS	1	22410		5	1109, 1110, 1108, 1111	2
35	2	LOPEZ LEYVA	1	22416		5	1300	2
36	2	MAESTROS UNIVERSITARIOS	1	22457		5	1067, 1068	2
37	2	MANUEL CONTRERAS	1	22360		5	880	2
38	2	MARRON	1	22400	22015	5	1108, 1107, 1110, 1111	2
39	2	MINERAL DE SANTA FE	1	22416		5	1105	2
40	2	MISIONES DEL PEDREGAL	1	22426		5	1045, 1300	2
41	2	OTAY CONSTITUYENTES	1	22457		5	1095, 1093, 1077, 1044	2
42	2	OTAY JARDIN	1	22427		5	1076	2
43	2	OTAY UNIVERSIDAD	1	22427		5	1096, 1314	2
44	2	PARQUE DE LA AMISTAD	1	22430	22509	5	881, 883, 880	2
45	2	RESIDENCIAL OTAY VISTAS	1	22680	22450	5	1300	2
46	2	REVOLUCION	1	22400	22015	5	1085, 1086	2
47	2	RINCONADA DE OTAY	1	22457		5	1112	2
48	2	RUIZ CORTINEZ	1	22358	22813	5	1044	2
49	2	SEPANAL	1	22415		5	1090, 1080, 1079, 1070, 1078	2
50	2	TIJUANA	1	22890		5	1076, 1300	2
51	2	TOMAS AQUINO	1	22414		5	1076	2
52	2	VISTA ALAMAR	1	22450		5	1318	2
53	2	VISTA LAGO	1	22450		5	781, 779, 780, 873, 876, 878, 875, 879, 874, 877	2
54	2	XICOTENCATL LEYVA ALEMAN	1	22436	22510	5	868, 749, 754, 750, 751, 752, 781, 753	2
55	2	ZONA CENTRO	1	22000		5, 6	1111, 870, 873, 881, 882, 874, 880, 877	2
56	2	ZONA NORTE	1	22100	22000	5, 6		2
57	2	ZONA RIO	1	22320	22010	5		2



**IEPCC**  
Instituto Electoral y de Participación Ciudadana  
Baja California

CARTOGRAFIA ESTATAL  
DISTRITO FEDERAL  
DISTRITO LOCAL  
13



**IFE**  
INSTITUTO FEDERAL ELECTORAL

ENTIDAD	MUNICIPIO	NOMBRE	TIPO DE COLONIA	CP	OTROS_CP	DISTRITO FEDERAL	SECCION	TIPO DE SECCION
1	2	ALBA ROJA	1	22226		8	1214	2
2	2	ALTIPLANO	1	22204		4	1388, 1389, 1390, 1391, 1421, 1527, 1528, 1537, 1539, 1553, 1554, 1555, 1531	2
3	2	ARBOLIEDAS	1	22123		8	1353	2
4	2	BELLAS ARTES	1	22435		5	1302	2
5	2	CANADAS DEL FLORIDO 1RA SECCION	1	22237		8	1708, 1734, 1723, 1728, 1731, 1724, 1727, 1730, 1732, 1729, 1720, 1717, 1719, 1722, 1760, 1714	2
6	2	CANADAS DEL FLORIDO 2DA SECCION	1	22237		8	1717, 1710, 1704, 1702, 1707, 1712, 1719, 1722, 1718, 1716, 1713, 1711, 1705, 1709, 1738, 1760	2
7	2	CANON DE LA RAZA	1	22596	22224	4	1186	2
8	2	CARMEN SERDAN	1	21560		8	1293	4
9	2	CERRO DE LAS ABEJAS	1	22245	22684	8	1224	2
10	2	CIUDAD INDUSTRIAL	1	22444		4, 5	1049, 1097, 1302, 1420	2
11	2	COLAS DEL MATAMOROS	1	22204	22500	4	1392, 1393, 1545, 1551, 1557, 1558, 1585, 1592, 1589	2
12	2	COLINAS DEL MATAMOROS	1	22234	22500	4	1173, 1183	2
13	2	DIEZ DE MAYO	1	22476	22390	4	1414, 1415, 11418, 1416	2
14	2	EJIDO FRANCISCO VILLA	1	22236	22186	4	1179, 1178, 1621, 1627, 1638, 1637, 1641, 1640, 1639	2
15	2	EJIDO OJO DE AGUA	1	22254		4	1447	4
16	2	EL DORADO	1	22206	22235, 22680	4, 8	1384, 1385, 1386, 1679, 1387, 1421, 1615, 1616, 1618, 1617, 1620, 1625, 1623, 1622, 1624	2
17	2	EL FLORIDO 1RA SECC	1	22684	22237	8	1221, 1228, 1227	2
18	2	EL FLORIDO 2DA SECC	1	22684	22237	8	1222, 1225, 1224, 1223, 1227, 1701, 1703, 1715, 1706, 1708	2
19	2	EL FLORIDO 3RA SECC	1	22684	22237	8	1224, 1467, 1466, 1465, 1468, 1469	2
20	2	EL FLORIDO 4TA SECC	1	22684	22245	4	1461, 1464, 1463, 1470, 1462, 1471	2

	ENTIDAD	MUNICIPIO	NOMBRE	TIPO DE COLONIA	CP	OTROS_CP	DISTRITO FEDERAL	SECCION	TIPO DE SECCION
21	2	4	EL FLORIDO 4TA SECC	1	22684	22245	4	1738, 1739, 1743, 1742, 1745, 1754, 1755, 1764, 1758, 1752, 1746, 1741, 1748, 1763, 1765, 1766, 1753	2
22	2	4	EL LAUREL	1	22253		8	1421	2
23	2	4	EL LAUREL II	1	0	22253	4	1594, 1592, 1595, 1600, 1603	4
24	2	4	EL MIRADOR	1	22500	22520	4	1236, 1353, 1689	2
25	2	4	EL NARANJO	1	22680		8	1422, 1423, 1424	2
26	2	4	EL NIÑO	1	22246	22330	4	1152	2
27	2	4	EL PEDREGAL	1	22203	22104	4	1152, 1534, 1533, 1535	2
28	2	4	EL PEÑON	1	22684	22204	4	1374, 1377, 1380, 1381, 1382, 1376	2
29	2	4	EL PIPILA	1	22206		4	1700, 1699, 1698, 1775	2
30	2	4	EL RANCHITO	1	22680	22126	8	1739, 1752, 1741, 1759, 1770, 1768, 1762, 1769, 1773, 1776, 1779, 1782, 1781, 1778, 1777, 1772, 1750, 1749, 1748, 1757, 1767, 1761, 1771, 1763	2
31	2	4	EL REFUGIO	1	22253		8	1293	4
32	2	4	FLORIDO OLAFI	1	22680		4	1453, 1454	2
33	2	4	FRANCISCO VILLA	1	22186		8	1214, 1353	2
34	2	4	GARCIA	1	22680	22123	5	1301	2
35	2	4	GARITA DE OTAY	1	22430		8	1787	4
36	2	4	GENERACION 2000	1	22160		8	1214	2
37	2	4	GONZALEZ	1	22698		8	1775, 1788, 1789	4
38	2	4	GRANJAS BUENOS AIRES	1	22160		4	1152, 1418, 1532,	2
39	2	4	GRANJAS FAMILIARES DEL MATAMOROS	1	22203		4	1470, 1482, 1480, 1481, 1479, 1478	2
40	2	4	GRANJAS FAMILIAS UNIDAS	1	22476		4	1792, 1790, 1775	4
41	2	4	HACIENDA LAS FUENTES	1	22684	22245	8	1738, 1740	4
42	2	4	HACIENDA LOS VENADOS	1	22160		4	1374, 1375	2
43	2	4	HACIENDA SANTA MARIA	1	22684		4	1416, 1417	2
44	2	4	HEROES DE LA INDEPENDENCIA	1	22206		8	1340, 1678, 1679	2
45	2	4	INSURGENTES	1	22476		8	1214	2
46	2	4	JARDINES DE LA MESA	1	22680	22126	4	1460, 1474, 1473, 1476, 1472, 1477, 1475	2
47	2	4	LA CAMPINA	1	22696	22225	4	1455, 1456, 1459, 1458, 1457	4
48	2	4	LA MORITA I	1	22684		4	1421	4
49	2	4	LA MORITA II	1	22684	22245	4	1155	2
50	2	4	LA MURALLA	1	0		4		4
51	2	4	LAS AMERICAS	1	22536	22215	4		2

ENTIDAD	MUNICIPIO	NOMBRE	TIPO DE COLONIA	CP	OTROS_CP	DISTRITO FEDERAL	SECCION	TIPO DE SECCION
52	2	4	LAS DELICIAS	1	22160	8	1791, 1796, 1799, 1793, 1794, 1795, 1801, 1800, 1802, 1797, 1798, 1803, 1805, 1804, 1806, 1049, 1412, 1420, 1419, 1413, 1414, 1415, 1049, 1050	2
53	2	4	LAS TORRES	1	22470	4	1236, 1234, 1353, 1235	2
54	2	4	LOMAS DE LA PRESA	1	22125	8	1152, 1530	2
55	2	4	LOMAS DE MATAMOROS	1	22206	4	1293	2
56	2	4	LOMAS DE TLATELOLCO	1	22680	8	1421	4
57	2	4	LOMAS DEL ENCINAL	1	0	4	1443, 1445, 1444, 1446	4
58	2	4	LOMAS DEL VALLE	1	22330	4	1236, 1353	2
59	2	4	LOS REYES	1	22680	8	1214	2
60	2	4	LOS VENADOS	1	22690	8	1448, 1449, 1450, 1451, 1452	2
61	2	4	MAGLOVIO ROJAS	1	22254	4	1049, 1302	2
62	2	4	MAGISTERIA OTAY	1	22120	4, 5	1152	2
63	2	4	MARIANO MATAMOROS	1	22500	4	1181, 1180, 1177, 1185, 1174, 1182, 1175	2
64	2	4	MARIANO MATAMOROS CENTRO	1	22500	4	1155, 1154, 1184, 1173, 1183, 1152, 1153, 1158, 1159, 1378, 1379, 1156	2
65	2	4	MARIANO MATAMOROS NORTE	1	22206	4	1181, 1180, 1229, 1179, 1177, 1221, 1185, 1228, 1220, 1178, 1186	2
66	2	4	MARIANO MATAMOROS SUR	1	22234	4, 8	1678	2
67	2	4	MEXICO LINDO	1	22680	8	1186	2
68	2	4	MIRADOR CAPISTRANO	1	22223	4	1050	2
69	2	4	NIDO DE LAS AGUILAS	1	22473	4	1301, 1046, 1047, 1303, 1051, 1310, 1072, 1073, 1311, 1074, 1312, 1313, 1075, 1048, 1097, 1052	2
70	2	4	NIUEVA TIJUANA	1	22435	5	1046	2
71	2	4	NIUEVA TIJUANA	1	22435	5	1421	4
72	2	4	PARAJES DEL VALLE	1	22680	4	1721, 1736, 1737, 1733, 1735, 1726, 1734, 1725	2
73	2	4	PASEOS DEL FLORIDO CALIFORNIA	1	22237	8	1155	2
74	2	4	PASEOS DEL GUAYCURA	1	22536	4	1738, 1739, 1763, 1774, 1780, 1783, 1785, 1784, 1760	4
75	2	4	PASEOS DEL VERGEL	1	22253	8	1050	2
76	2	4	PEGASO	1	22476	4	1527, 1534, 1533, 1536, 1538, 1535, 1531	2
77	2	4	PLANICIE	1	22500	4	1392, 1534, 1533, 1538, 1535, 1541, 1555, 1556, 1585	2
78	2	4	POBLADO EL MATAMOROS	1	22204	4	1223, 1232	2
79	2	4	PRESA RODRIGUEZ	1	22680	8	1049, 1050	2
80	2	4	RANCHO ESCONDIDO	1	22473	4		2


ENTIDAD	MUNICIPIO	NOMBRE	TIPO DE COLONIA	CP	OTROS_CP	DISTRITO FEDERAL	SECCION	TIPO DE SECCION
81	2	RANCHO LOS OLIVOS	1	22203	22390	4	1419	2
82	2	REAL DE LA FRONTERA	1	22440		5	1302	2
83	2	REAL DE SAN FRANCISCO	1	22450	22236	4	1619, 1626, 1629, 1628, 1634, 1633, 1630, 1631, 1636, 1632, 1635, 1639	2
84	2	REAL DE SAN FRANCISCO II	1	22454		4	1627, 1632, 1638	2
85	2	RESIDENCIAL 2000	1	22204	22500	4	1585	2
86	2	RESIDENCIAL OTAY VISTAS	1	22680	22450	5	1097	2
87	2	RESIDENCIAL VALLE DEL ALAMAR	1	22470		4	1420	2
88	2	RIBERA DEL BOSQUE	1	22680	22204	4	1152, 1417, 1530, 1529, 1526, 1527, 1532, 1534, 1533	2
89	2	RINCONADA	1	22470	22390	4	1050	2
90	2	RINCONADA II	1	22470	22390	4	1050	2
91	2	RIO VISTA	1	22450		5	1097	2
92	2	ROBERTO DE LA MADRID	1	22435		5	1048, 1302	2
93	2	ROJO GOMEZ	1	22246	22333	4	1428	4
94	2	SANTA ANITA RESIDENCIAL	1	22470	22195	4	1420	2
95	2	SECC CERRO COLORADO I	1	22234		4	1184, 1186	2
96	2	TECNOLOGICO	1	22454		5	1097	2
97	2	TERRAZAS DE LA PRESA	1	22680	22124	8	1353	2
98	2	TERRAZAS DEL VALLE I	1	22246		4	1433, 1432, 1429, 1431, 1434, 1440, 1439, 1441, 1438	2
99	2	TERRAZAS DEL VALLE II	1	22230		4	1431, 1430, 1435, 1436, 1437, 1442, 1434, 1438	2
100	2	TIERRA Y LIBERTAD	1	22206		4	1375, 1383	2
101	2	TOÑA	1	22680		8	1353	2
102	2	TORRES DEL MATAMOROS	1	22500		4	1177, 1175	2
103	2	TRES DE OCTUBRE	1	22680		8	1679, 1680, 1682, 1681, 1683, 1686, 1688, 1684, 1690, 1687, 1691, 1685, 1694, 1700, 1697, 1696, 1695, 1699, 1698, 1692, 1693, 1689	2
104	2	VALLE IMPERIAL PRIMERA SECCION	1	22204		4	1388, 1421	2,4
105	2	VALLE VERDE	1	22204		4	1152, 1534, 1545, 1543, 1540, 1542, 1544, 1546, 1548, 1547, 1549, 1551, 1550, 1421	2
106	2	VILLA DEL CAMPO RESIDENCIAL	1	22680		4	1421	4
107	2	VILLA DEL CAMPO RESIDENCIAL SECCION II	1	0		8	1293	4
108	2	VILLA DEL REAL	1	22205		4	1394, 1395, 1396, 1397, 1398, 1399, 1400, 1401, 1402, 1403, 1404, 1405, 1406, 1407, 1408, 1410, 1411, 1409, 1598, 1597, 1596, 1595, 1600, 1599, 161, 1602, 1603	2

ENTIDAD	MUNICIPIO	NOMBRE	TIPO DE COLONIA	CP	OTROS_CP	DISTRITO FEDERAL	SECCION	TIPO DE SECCION
109	2	4	VILLA DEL SOL	1	22205	4	1594, 1595, 1602, 1603, 1607, 1609, 1610, 1608, 1606, 1604, 1605, 1614, 1613, 1611, 1612	2
110	2	4	VILLA FONTANA	1	22205	4	1152, 1153, 1410, 1561, 1560, 1559, 1565, 1563, 1564, 1562, 1566, 1567, 1570, 1568, 1569, 1571, 1574, 1576, 1573, 1572, 1575, 1577, 1578, 1579, 1581, 1582, 1580, 1400, 1401, 1404, 1598, 1597, 1595, 1600, 1599	2
111	2	4	VILLA RESIDENCIAL EL BOSQUE	1	22204	4	1585, 1586, 1590, 1584, 1583, 1587, 1588, 1591, 1593	2
112	2	4	VILLA URRUTIA	1	22680	8	1685, 1694	2
113	2	4	VILLAS DE BAJA CALIFORNIA	1	22685	8	1236	2
114	2	4	VIÑEDOS CASA BLANCA	1	22246	4	1421	4
115	2	4	VISTA DE PALMILLAS	1	22253	8	1741, 1747, 1751, 1750, 1744	4
116	2	4	VISTA DEL VALLE	1	22680	4	1425, 1427, 1426	4





CARTOGRAFIA ESTATAL  
DISTRITO FEDERAL  
DISTRITO LOCAL  
14



ENTIDAD	MUNICIPIO	NOMBRE	TIPO DE COLONIA	CP	OTROS_CP	DISTRITO FEDERAL	SECCION	TIPO DE SECCION
1	2	14 DE FEBRERO	1	22750	22755	7	169	4
2	2	17 DE ABRIL	1	22859	22842	7	36, 62	2
3	2	17 DE MAYO	1	22850		7	109	2
4	2	2 DE SEPTIEMBRE	1	22810		3	37	2
5	2	20 DE NOVIEMBRE	1	22800		3	47	2
6	2	28 DE AGOSTO	1	22830		3	57	2
7	2	3 DE OCTUBRE	1	22830		3	40, 57	2
8	2	AGUAITO	1	22859	22842	7	61	2
9	2	ALISOS REFORMA	1	22830		3	29, 42	2
10	2	ALTAMAR I	1	22810		7	13	2
11	2	ALTAMAR II	1	22810		7	13	2
12	2	AMPL PUESTA DE SOL	1	22810		7	14	2
13	2	AMPL SANTA ANITA	1	22765		3	166	4
14	2	AMPLIACION AGUAITO	1	22859		7	62	2
15	2	AMPLIACION BELLA VISTA	1	22820		3	3, 4	2
16	2	AMPLIACION CHAPULTEPEC	1	22870		3	23, 48	2
17	2	AMPLIACION MODERNA	1	22879		3	23	2
18	2	AMPLIACION REFORMA	1	22835		3	65	2
19	2	AMPLIACION REVOLUCION	1	22830		3	40, 59	2
20	2	ARCOIRIS	1	22859	22810	3	37	2
21	2	AVIACION	1	22840		3	69, 70	2
22	2	AZTECA	1	22820		3	23, 206, 24, 4, 47, 45, 5	2
23	2	BAHIA ENSENADA	1	22880		3	67	2
24	2	BALCONES DE LA PRESA	1	22819	22130	7	12, 175	2,3
25	2	BELLAVISTA	1	22820		3	9, 4, 3, 7	2
26	2	BENITO JUAREZ	1	22820		3	10, 22, 9, 8, 21, 175	2
27	2	BONIFAZ POPOFF	1	22840		3	63	2
28	2	BRISAS DEL MAR	1	22760		3	133	2
29	2	BRONCE	1	22830		3	56, 57	2
30	2	BUGAMBILIAS	1	22810		7	13	2
31	2	BUSTAMANTE	1	22870	22840	3	66, 64, 59	2
32	2	CAMILLO FLORES	1	22800		3	45	2
33	2	CAREAGA	1	22840		3	63	2
34	2	CARLOS PACHECO	1	22810		3	19, 20	2
35	2	CARLOS PACHECO 2	1	22830		3	27	2
36	2	CARLOS PACHECO 3	1	22800		3	55	2

ENTIDAD	MUNICIPIO	NOMBRE	TIPO DE COLONIA	CP	OTROS CP	DISTRITO FEDERAL	SECCION	TIPO DE SECCION
37	2	1	CARLOS PACHECO 7	22890		7	172	3
38	2	1	CARLOS PACHECO I	22810		3	20	2
39	2	1	CARLOS SALINAS DE GORTARI	22820		3	6, 8, 175	2
40	2	1	CHAPULTEPEC	22870		3	48	2
41	2	1	CHULA VISTA	22771		7	172	3
42	2	1	CICESE (CENTRO DE INVESTIGACIONES CIENTIFICAS Y ESTUDIOS SUPERIORES DE ENSENADA)	22860		3	1	2
43	2	1	COLINAS DE LA PRESA I	22810	22813	7	13	2
44	2	1	COLINAS DE LA PRESA II	22810		7	13	2
45	2	1	COLINAS DE SAN ANGEL	22810		7	14	2
46	2	1	COLINAS DEL MAGISTERIO	22810	22813	7	13	2
47	2	1	COLINAS DEL MAR	22760		3	133, 175	2,3
48	2	1	COLINAS DEL MAR RESIDENCIAL	22760		3	133, 175	2,4
49	2	1	COLINAS DEL PARAISO	22810		7	172	3
50	2	1	COLINAS DEL RIO	22855		7	108	2
51	2	1	COLINAS DEL SOL	22810		7	13	2
52	2	1	COMERCIAL CHAPULTEPEC	22800	22870	3	1	2
53	2	1	COMISION	22830		3	56	2
54	2	1	CONDOMINIO LAS ROSAS	22830		3	56	2
55	2	1	CONDOMINIO LOS LAURELES	22839		3	28	2
56	2	1	CONDOMINIOS SANTO TOMAS (MISION)	22830		3	56	2
57	2	1	CONI TENERIA	22830		3	42	2
58	2	1	CORONITAS	22860		3	1	2
59	2	1	CUMBRRES DE LA PRESA	22810	22813	7	13	2
60	2	1	DEL SOL	22771	22842	3,7	172, 3	2,3
61	2	1	DELGADO (NIÑOS HEROES)	22840		3	63	2
62	2	1	EJIDO EL PORVENIR	22755		3	168	4
63	2	1	EJIDO RUIZ CORTINES	22810		3,7	13, 17	2
64	2	1	EJIDO SANTA ROSA	22765		3	167	4
65	2	1	EL SAUZAL	22760		3	130, 131, 132, 133, 175	2
66	2	1	EMILIANO ZAPATA	22770		7	171, 61, 62	2
67	2	1	EMPLEADOS	22820		3	9, 22	2
68	2	1	ESPERANZA	22850		7	108	2
69	2	1	ESTADO DE MEXICO	22820		3	4, 9	2
70	2	1	FLORES MAGON (PARCELA 3)	22810		7	12	2
71	2	1	FONDEPORT	22760	22760	3	130	2
72	2	1	FOVISSSTE II	22830		3	27	2
73	2	1	FOVISSSTE III	22830		3	27	2
74	2	1	FOVISSSTE IV	22830		3	43	2
75	2	1	FRANCISCO VILLA I	22859	22850	7	61	2
76	2	1	FRANCISCO VILLA II	22859	22850	7	61	2
77	2	1	FRANCISCO VILLA II	22859	22850	7	62	2
78	2	1	FRANCISCO ZARCO	22750		7	128, 129	2

ENTIDAD	MUNICIPIO	NOMBRE	TIPO DE COLONIA	CP	OTROS_CP	DISTRITO FEDERAL	SECCION	TIPO DE SECCION
79	2	1	GOMEZ MORIN	22771	22842	7	172	3
80	2	1	GRANIAS CHARINGO	22810	22818	3	10, 207	2
81	2	1	GRANIAS EL GALLO	22850		7	95, 82, 108, 81, 98	2
82	2	1	HECOLOMAS (RDGAL LOMAS)	22830		3	29	2
83	2	1	IGNACIO ALLENDE	22820		3	9	2
84	2	1	IGNACIO ALTAMIRANO	22870		3	48	2
85	2	1	INDEPENDENCIA	22840		3	74, 75	2
86	2	1	INDUSTRIAL	22850		7	108	2
87	2	1	JESUS MUNGUJA	22840		3	59	2
88	2	1	JOSE MARIA MORELOS Y PAVON	22855	22951	7	108, 96, 97, 109	2
89	2	1	JUAN DIEGO RESIDENCIAL	22785		7	172	3
90	2	1	KING CORONITA	22860	22860	3	1	2
91	2	1	KINGS VILLAS	22860	22860	3	1	2
92	2	1	LA CONSTANCIA	22810		3	37	2
93	2	1	LA JOYA HUSSONGS	22830		3	55	2
94	2	1	LA JOYITA	22820	22822	3	8, 9, 10	2
95	2	1	LA MISION	22765		3	166	4
96	2	1	LA VICTORIA	22810		7	36	2
97	2	1	LAS ARBOLEDAS	22860	22820	3	20	2
98	2	1	LAS BRISAS	22755		3	168	4
99	2	1	LAS FINCAS	22810		3	21	2
100	2	1	LAS FLORES	22820		3	8	2
101	2	1	LAS LOMITAS	22810		3	32, 35, 33, 34, 38	2
102	2	1	LAS MARGARITAS	22810		3	35	2
103	2	1	LAS PALMAS II	22860		3	2, 4	2
104	2	1	LAS PALMAS III	22820		3	2, 3	2
105	2	1	LAS PEÑITAS	22820	22822	3	8, 175	2,3
106	2	1	LAS TORRES	22810		7	13	2
107	2	1	LAZARO CARDENAS I	22810		3	37	2
108	2	1	LAZARO CARDENAS II	22810		3	35	2
109	2	1	LIBERTAD	22859		7	62	2
110	2	1	LOMA LINDA	22820		3	9, 4, 6, 3, 7, 8	2
111	2	1	LOMAS DE LA PRESA	22810	22813	7	13	2
112	2	1	LOMAS DE SANCHEZ TABOADA	22760		3	131	2
113	2	1	LOMAS DE VALLE VERDE	22810		3	19, 17, 18, 208	2
114	2	1	LOMAS DEL PARAISO	22820		3	6	2
115	2	1	LOMAS DEL PEDREGAL	22855		7	96	2
116	2	1	LOMAS DEL SAUZAL	22760		3	131, 130, 175	2
117	2	1	LOMITAS (INDECO III)	22870	22810	3,7	16, 13, 14, 33, 17, 15, 34	2
118	2	1	LOS ALAMOS	22850		7	98	2
119	2	1	LOS ENCINOS I	22813		7	13	2
120	2	1	LOS ENCINOS II	22813		7	13	2
121	2	1	LOS ENCINOS III	22813		7	172	3
122	2	1	LOS ENCINOS IV	22813		7	172	3

ENTIDAD	MUNICIPIO	NOMBRE	TIPO DE COLONIA	CP	OTROS_CP	DISTRITO FEDERAL	SECCION	TIPO DE SECCION
123	2	1	LOS ENCINOS IX	22813		7	172	3
124	2	1	LOS ENCINOS V	22813		7	172	3
125	2	1	LOS ENCINOS VI	22813		7	172	3
126	2	1	LOS ENCINOS VII	22813		7	172	3
127	2	1	LOS ENCINOS VIII	22813		7	172	3
128	2	1	LOS GIRASOLES	22810		3	20	2
129	2	1	LOS OLIVARES (BOSQUE DE LOS OLIVOS)	22810		3	11, 175	2,3
130	2	1	LOS OLIVOS	22850	22793	7	81	2
131	2	1	LUCIO BLANCO	22766		3	173	4
132	2	1	LUIS DONALDO COLOSIQ	22810		3	37	2
133	2	1	LUIS ECHEVERRIA	22830		3	41, 42	2
134	2	1	MAESTROS	22840		3, 7	60, 71, 72, 73	2
135	2	1	MAGISTERIAL	22810		3	208	2
136	2	1	MANCHURIA	22760		3	130	2
137	2	1	MAR	22859	22813	7	36	2
138	2	1	MAR DE CORTEZ	22810	22813	7	13	2
139	2	1	MAR DE ENSENADA	22810	22813	7	13	2
140	2	1	MARQUEZ DE LEON	22859		7	60, 82, 61, 37, 81, 59	2
141	2	1	MEDITERRANEO	22818		3	20	2
142	2	1	MEXICO	22830		3	43, 44	2
143	2	1	MIGUEL ALEMÁN	22860		3	4, 206	2
144	2	1	MISION	22830		3	54, 55	2
145	2	1	MISIONES DE LA PRESA	22810	22813	7	13	2
146	2	1	MISIONES DE LA PRESA II	22810	22813	7	13	2
147	2	1	MIXTECA	22766		3	173	4
148	2	1	MODERNA	22860		3	2	2
149	2	1	MODERNA OESTE (LOMAS DE SAN MARINO)	22860		3	2, 3	2
150	2	1	MONTEMAR	22810		7	14, 172	2,3
151	2	1	NUOVO MILLENIO	22810	22813	7	13	2
152	2	1	NUOVO REFORMA	22810	22812	3	35	2
153	2	1	NUOVO REFORMA II	22810	22810	3	35	2
154	2	1	OBBERA	22830		3	54, 55, 67	2
155	2	1	PARAISO	22810		7	13	2
156	2	1	PEDREGAL PLAYITAS	22860		3	1	2
157	2	1	PIEDRAS NEGRAS	22830		3	42, 56, 30, 29, 41, 18, 31, 40	2
158	2	1	PLAYA ENSENADA	22880		3	67	2
159	2	1	POPULAR 1989	22810	22812	7	14	2
160	2	1	POPULAR EMILLANO ZAPATA	22820	22823	3	3, 6	2
161	2	1	POPULAR VALLE VERDE No 1	22810		3	19, 207, 11, 21, 175	2
162	2	1	POPULAR VALLE VERDE No 2	22819		3	11, 12	2
163	2	1	PORTICOS DE ARBOLEDAS	22810		3	20	2
164	2	1	PRIV DEL REAL	22810		7	12	2
165	2	1	PRO HOGAR (SINALOA)	22830		3	40, 57	2
166	2	1	PUERTA DEL MAR	22890		7	172	3

ENTIDAD	MUNICIPIO	NOMBRE	TIPO DE COLONIA	CP	OTROS_CP	DISTRITO FEDERAL	SECCION	TIPO DE SECCION
167	2	1	PUERTA DE SOL	1	22810	7	14	2
168	2	1	PUNTA MORRO (HOTEL)	1	22870	3	1	2
169	2	1	QUINTAS PAPAGAYO (HOTEL)	1	22870	3	1	2
170	2	1	QUINTAS SANTA LUCA	1	22860	3	1	2
171	2	1	RANCHO BONITO	1	22859	7	62	2
172	2	1	REAL DE SAN MARINO	1	22860	3	1	2
173	2	1	REAL DEL CASTILLO (OJOS NEGROS)	1	22770	7	171	4
174	2	1	REFORMA	1	22830	3	56,58,65	2
175	2	1	RELOTIFICACION LOMITAS	1	22810	3	38	2
176	2	1	RELOTIFICACION ROBERTO SALAZAR	1	22830	3	43	2
177	2	1	RESIDENCIAL LOMAS DE CHAPULTEPEC	1	22870	3	48	2
178	2	1	RESIDENCIAL MISIONES	1	22810	7	13	2
179	2	1	REVOLUCION	1	22830	3	39,40	2
180	2	1	ROGELIO APPEL CHACON	1	22810	7	12	2
181	2	1	SALVADOR ROSAS MAGALLON	1	22810	7	172	3
182	2	1	SAN ANTONIO DE LAS MINAS	1	22765	3	173	4
183	2	1	SAN MARINO	1	22870	3	1	2
184	2	1	SAN RAFAEL	1	22810	7	14,171	4
185	2	1	SAN SEBASTIAN	1	22850	7	108	2
186	2	1	SANTA ANITA	1	22765	3	166	4
187	2	1	SEXTO AVUNTAMIENTO	1	22820	3	3,4,6	2
188	2	1	TERCER AVUNTAMIENTO	1	22830	3	44,53,45,27	2
189	2	1	TERRAZAS EL GALLO	1	22850	7	98,95,108	2
190	2	1	TERRITORIO SUR	1	22860	3	5,206	2
191	2	1	UABC	1	22870	3	1	2
192	2	1	ULBRICH	1	22830	3	66	2
193	2	1	VALLE DORADO (INFONAVIT SECCION 7)	1	22890	7	172	3
194	2	1	VALLE DORADO (SECCION RIOS)	1	22890	7	172	3
195	2	1	VER MAR	1	22860	3	1	2
196	2	1	VICTORIA (RANCHO)	1	22760	3	130	2
197	2	1	VILLA BONITA	1	22850	7	108	2
198	2	1	VILLA CORTEZ	1	22860	22860	1	2
199	2	1	VILLA DEL ROBLE	1	22842	7	172	3
200	2	1	VILLA FLORESTA (INFONAVIT)	1	22760	3	133	2
201	2	1	VILLA FONTANA	1	22819	3	11	2
202	2	1	VILLA JUAREZ	1	22766	3	173	4
203	2	1	VILLA RDICAL DEL SOL II	1	22810	7	13	2
204	2	1	VILLA RESIDENCIAL DEL CEDRO	1	22810	7	13	2
205	2	1	VILLA RESIDENCIAL DEL PRADO I (PARCELA 2)	1	22813	7	12	2
206	2	1	VILLA RESIDENCIAL DEL PRADO I (PARCELA 3)	1	22813	7	12	2
207	2	1	VILLA RESIDENCIAL DEL PRADO II	1	22813	7	172	3
208	2	1	VILLA RESIDENCIAL DEL SOL	1	22810	7	13	2
209	2	1	VILLAS CIBOLAS DEL MAR	1	22760	3	174,175	4,3
210	2	1	VISTA AL SOL	1	22810	7	14	2

	ENTIDAD	MUNICIPIO	NOMBRE	TIPO DE COLONIA	CP	OTROS_CP	DISTRITO FEDERAL	SECCION	TIPO DE SECCION
211	2	1	VISTA HERMOSA	1	22810		7	14	2
212	2	1	ZONA CENTRO	1	22800		3	51, 52, 53, 45, 26, 24, 47, 46, 25, 48, 49, 50	2
213	2	1	ZONA PLAYITAS	1	22870		3	1, 48	2



**IBPC**  
Instituto General y de Participación Ciudadana  
Educa California

CARTOGRAFIA ESTATAL  
DISTRITO FEDERAL  
DISTRITO LOCAL  
15



ENTIDAD	MUNICIPIO	NOMBRE	TIPO DE COLONIA	CP	OTROS_CP	DISTRITO FEDERAL	SECCION	TIPO DE SECCION
1	2	13 DE MAYO	1	22920		3	189	4
2	2	67 BATALLON	1	22940		3	160	2
3	2	ABELARDO L RODRIGUEZ (PESCADORES)	1	22887		3	76	2
4	2	ACAPULCO	1	22890		3	88, 111	2
5	2	ADOLFO RUIZ CORTINES	1	22895	22810	3	209	2
6	2	AEROPUERTO	1	22785	22940	3	209	2
7	2	ALFREDO V BONFIL	1	22920	22925	3	185	4
8	2	AMPL FRACC MARTINEZ	1	22910		3	151, 186	2,3
9	2	AMPL NUEVO BAJA CALIFORNIA (AMPL LAZARO CARDENAS)	1	22940		3	195, 160, 161, 162	2
10	2	AMPL POPULAR TODOS SANTOS	1	22785		3	126	2
11	2	AMPLIACION BUENAVENTURA	1	22880		3	85	2
12	2	AMPLIACION HIDALGO	1	22889		7	94, 80	2
13	2	AMPLIACION SANTA FE	1	22920		3	188	4
14	2	BAHIA	1	22880		3	77, 78, 85	2
15	2	BAHIA DE LOS ANGELES	1	22970	22980	3	202	4
16	2	BAHIA ENSENADA	1	22880		3	87	2
17	2	BENITO JUAREZ	1	22910		3	186	3
18	2	BUENAVENTURA	1	22880		7	92, 90, 91, 86	2
19	2	BUENOS AIRES	1	22920		3	187	4
20	2	CALIFORNIA	1	22890	21353	7	101	2
21	2	CALIFORNIA	1	22890	21353	7	102	2
22	2	CAMALU	1	22910		3	149, 150, 151, 186	2
23	2	CAÑON BUENAVENTURA O COL BENITO GARCIA	1	22790	22793	3	178	4
24	2	CARLOS PACHECO 4	1	22890		3	87, 88	2
25	2	CARLOS PACHECO 5	1	22889		7	94	2
26	2	CARLOS PACHECO 6	1	22898		7	100	2
27	2	CARLOS PACHECO 7	1	22890		3	118, 119	2
28	2	CARLOS PACHECO 8	1	22890		3	116, 117, 209	2
29	2	CENTRO ARTESANAL DE ENSENADA	1	22785		3	126	2
30	2	CHAPULTEPEC	1	22785		3	125, 127, 124, 126, 176	2
31	2	CHULA VISTA (EJ LUIS ECHEVERRIA)	1	22820		3	189	4
32	2	COL BENITO GARCIA	1	22940	22930	3	194, 195	4
33	2	COL LIC ADOLFO LOPEZ MATEOS (PARCELA 61)	1	22940		3	195	4
34	2	COL MORELOS	1	22940		3	195	4
35	2	COLTRES ARBOLITOS	1	22940		3	194, 195	4
36	2	COSTA AZUL	1	22890		3	89, 104, 86	2
37	2	COSTA BELLA I (INFONAVIT)	1	22898		7	102	2
38	2	COSTA BELLA II (INFONAVIT)	1	22898		7	100, 101	2

	ENTIDAD	MUNICIPIO	NOMBRE	TIPO DE COLONIA	CP	OTROS CP	DISTRITO FEDERAL	SECCION	TIPO DE SECCION
39	2	1	CUAUHTEMOC	1	22890		3	89, 91, 103	2
40	2	1	DEL CARMEN	1	22790		3	140, 176	2,4
41	2	1	DOMINGO LUNA	1	22785		3	126, 176	2,4
42	2	1	DURANGO	1	22790	22791	3	142	2
43	2	1	EL NUEVO MEXICALI	1	22930		3	192	4
44	2	1	EL VENUSTIANO CARRANZA II	1	22930		3	194	4
45	2	1	EJIDO CORONEL ESTEBAN CANTU	1	22791	22790	3	176	4
46	2	1	EJIDO GRACIANO SANCHEZ	1	22934		3	190	4
47	2	1	EJIDO NUEVO URUAPAN	1	22910	22960	3	199	4
48	2	1	EJIDO URUAPAN	1	22794	22795	3	177	4
49	2	1	EL AJUSCO	1	22795		3	180	2
50	2	1	EL ARENAL	1	22920		3	152	2
51	2	1	EL CIPRES (GUARNICION MILITAR)	1	22785		3	117, 122	2
52	2	1	EL FARO	1	22785		3	124	2
53	2	1	EL MANEADERO	1	22790		3	138, 139, 140, 141, 137, 142, 176, 134	2
54	2	1	EL MANEADERO PARTE BAJA	1	22790		3	136	2
55	2	1	EL NARANJO	1	22780		3	122	2
56	2	1	EL PAPAOTE	1	22930		3	194	4
57	2	1	EL PARAISO	1	22790		3	136, 176	2,4
58	2	1	EL ROSARIO DE ABAJO	1	22910		3	198	4
59	2	1	EL ROSARIO DE ARRIBA	1	22910	22960	3	198, 199	4
60	2	1	EL SALTIRAL II	1	22790	22791	3	176	4
61	2	1	EMILIANO ZAPATA	1	22920		3	187	4
62	2	1	ERENDIRA (POBLADO)	1	22904		3	181	4
63	2	1	ESCRITORES	1	22785		3	209	2
64	2	1	ESTERO BEACH	1	22785	22785	3	124, 176	2,4
65	2	1	EX-EL CHAPULTEPEC	1	22785		3	126	2
66	2	1	EX EJIDO CHAPULTEPEC	1	22785		3	126, 176, 209	2
67	2	1	FRACC MARTINEZ	1	22910		3	151, 186	2,3
68	2	1	FRACC PLAYAS DE LA VICENTE GUERRERO	1	22920	22920	3	189	4
69	2	1	FRACC SANTA CADELARIA	1	22910		3	186	3
70	2	1	FRACCIONAMIENTO RANCHO SANTA FE	1	22950		3	191, 188	4
71	2	1	FRANCISCO VILLA NO 1	1	22950		3	196	4
72	2	1	GENERALISIMO MORELOS	1	22909		3	185	4
73	2	1	GRANADOS	1	22840		3	76	2
74	2	1	GUSTAVO DIAZ ORDAZ	1	22914	22916	3	185	4
75	2	1	HEROES DE CHAPULTEPEC	1	22914		3	185	4
76	2	1	HEROES DE LA INDEPENDENCIA	1	22769	22769	3	179	4
77	2	1	HIDALGO	1	22880		3, 7	93, 80, 79, 84, 83, 92, 81	2
78	2	1	HOGARES DEL PUERTO	1	22790	22793	3	134, 176	2,4
79	2	1	INDUSTRIAL	1	22850		7	107	2
80	2	1	ISLA DE CEDROS	1	22990		3	163, 164	2
81	2	1	JALISCO	1	22850		7	94, 107, 99	2



	ENTIDAD	MUNICIPIO	NOMBRE	TIPO DE COLONIA	CP	OTROS_CP	DISTRITO FEDERAL	SECCION	TIPO DE SECCION
82	2	1	JARDINES DE CHAPULTEPEC	1	22785		3	127	2
83	2	1	JARDINES DEL MAR	1	22909	22785	3	148	2
84	2	1	JARDINES DEL MAR 2	1	22909		3	148	2
85	2	1	JARDINES DEL VALLE	1	22940	22930	3	158	2
86	2	1	JERUSALEN	1	20000		3	165	2
87	2	1	JOSEFA ORTIZ DE DOMINGUEZ	1	22890		3	104	2
88	2	1	JUAN DIEGO RESIDENCIAL	1	22785		3	209	2
89	2	1	LA MISION	1	22906	22910	3	145, 182	2,4
90	2	1	LA PROVIDENCIA	1	22916		3	185	4
91	2	1	LAS BRISAS/SEPTIMA SECCION	1	22790		3	142, 176	2,4
92	2	1	LAS FLORES	1	22930	22940	3	192, 142, 176	2
93	2	1	LAS MISIONES	1	22900	22940	3	147, 189	2,4
94	2	1	LAZARO CARDENAS	1	22940	22931	3	160, 161, 162	2
95	2	1	LAZARO CARDENAS (VALLE DE LA TRINIDAD)	1	22917		3	143, 144	2
96	2	1	LEANDRO VALLE	1	22934	22940	3	190	4
97	2	1	LOMA DORADA	1	22897	22847	3	116	2
98	2	1	LOMA DORADA SECCION BRISAS	1	22897	22890	3	117	2
99	2	1	LOMA LINDA	1	22890		3	88	2
100	2	1	LOMAS DE SAN FERNANDO	1	22785		3	126, 176	2,4
101	2	1	LOMAS DE SAN RAMON	1	22920		3	189	4
102	2	1	LOMAS DEL MAR	1	22897	22847	3	116	2
103	2	1	LOMAS DEL PAPALOTE	1	22930		3	194	4
104	2	1	LOS PINOS	1	22790		3	134	2
105	2	1	LUIS ACOSTA	1	22920		3	152	2
106	2	1	MACLOVIO ROJAS	1	22920	22940	3	153, 154	2
107	2	1	MEXICO	1	22909		3	148	2
108	2	1	MICHOACAN DE OCAMPO	1	22909		3	148	2
109	2	1	MILITAR	1	0		3	186	3
110	2	1	MILITAR (23 DE NOVIEMBRE)	1	22880		3	88	2
111	2	1	NOVENA SECCION/BRADERAS DEL SOL	1	22790		3	142	2
112	2	1	NUEVA ENSENADA	1	22887	22880	3	76, 86	2
113	2	1	NUEVA ERA	1	22930	22940	3	195	4
114	2	1	NUEVA ESPAÑA	1	22785		3	124	2
115	2	1	NUEVO BAJA CALIFORNIA	1	22940	22930	3	159, 160	2
116	2	1	OBREERA	1	22830		3	68, 76	2
117	2	1	OCTAVA SECCION/BRADERAS DEL SOL	1	22790		3	142, 176	2,4
118	2	1	PADRE KINO	1	22925		3	190, 191	4
119	2	1	PARCELA 54	1	22790	22791	3	176	4
120	2	1	PARCELAS 2 Y 6	1	22790		3	126, 176	2,4
121	2	1	PLAYA CORONA	1	22785		3	124	2
122	2	1	PLAYA ENSENADA	1	22880		3	68, 87	2
123	2	1	PLAYA HERMOSA	1	22890		3	111	2
124	2	1	PLAYA MONA LISA	1	22785		3	124	2
125	2	1	PLAYAS DE CHAPULTEPEC	1	22785		3	124, 125, 127	2
126	2	1	POBLADO SAN SIMON	1	22950	22950	3	194	4

	ENTIDAD	MUNICIPIO	NOMBRE	TIPO DE COLONIA	CP	OTROS CP	DISTRITO FEDERAL	SECCION	TIPO DE SECCION
127	2	1	POPULAR SAN QUINTIN	1	22940		3	158	2
128	2	1	POPULAR TODOS SANTOS	1	22785		3	126	2
129	2	1	PORTICOS DEL MAR	1	22785		3	126	2
130	2	1	PRADERAS DEL CIPRES	1	22875	22785	3	176, 209	4,2
131	2	1	PRADERAS DEL SOL	1	22790		3	142	2
132	2	1	PUERTA DEL MAR	1	22890		3	209	2
133	2	1	PUERTA BANDA I	1	22897	22794	3	88, 112, 113, 111	2
134	2	1	PUERTA BANDA II	1	22897		3	111, 112, 117	2
135	2	1	PUERTA BANDA III	1	22897		3	116	2
136	2	1	PUNTA COLONET	1	22909		3	148	2
137	2	1	PUNTA MORRO REDONDO	1	22990		3	165	2
138	2	1	RANCHO AGRICOLA ZAVALA	1	22785		3	176, 209	4,2
139	2	1	RANCHO BONITO	1	22897		3	111	2
140	2	1	RANCHO CONTENTO	1	22920		3	152	2
141	2	1	RANCHO NUEVO	1	22920		3	153	2
142	2	1	RAUL SANCHEZ DIAZ	1	22930	22520	3	195	4
143	2	1	REFORMA	1	22920		3	153, 154	2
144	2	1	RINCON DEL MAR	1	22780		3	117	2
145	2	1	RUBEN JARAMILLO	1	22900	22915	3	210	4
146	2	1	SAN JORGE (RANCHO)	1	22875		3	209	2
147	2	1	SAN VICENTE	1	22940		3	155, 156, 157	2
148	2	1	SANTA FE DE BRAULLO MALDONADO	1	22920		3	145, 146, 147	2
149	2	1	SANTA MARIA DE LOS PINOS	1	22952		3	188	4
150	2	1	SANTO TOMAS	1	22795		3	197	4
151	2	1	SEXTA SECCION/LIBERTAD	1	22790		3	180	2
152	2	1	UNICO	1	22790		3	134, 176	2,4
153	2	1	VALE DE CHAPULTEPEC	1	22785		3	126	2
154	2	1	VALE DE LA TRINIDAD	1	22917		3	183	4
155	2	1	VALLE DORADO (INFONAVIT SECCION 7)	1	22890		3	118, 121, 120, 119, 115	2
156	2	1	VALLE DORADO (SECCION RIOS)	1	22890		3	106, 110, 115, 114, 105	2
157	2	1	VALLE DORADO SECCION LAGOS	1	22897	22890	3	121	2
158	2	1	VEINTISIETE DE ENERO	1	22909		3	185	4
159	2	1	VENUSTIANO CARRANZA I (SANTA MARIA)	1	22952	22950	3	197	4
160	2	1	VICENTE GUERRERO	1	22920		3	154, 153, 152	2
161	2	1	VILLA DEL CAMPO	1	22785		3	126	2
162	2	1	VILLA DEL REAL Ira SECCION	1	22845		3	209	2
163	2	1	VILLA JESUS MARIA	1	22970		3	203	4
164	2	1	VILLA RESIDENCIAL DEL REAL	1	22785		3	126	2
165	2	1	VILLA RESIDENCIAL DEL REAL II	1	22785		3	126, 176	2,4
166	2	1	VILLA RESIDENCIAL DEL REAL III	1	22785		3	126	2
167	2	1	VILLA RESIDENCIAL DEL REY	1	22785		3	126	2
168	2	1	VISTA AL MAR	1	22785		3	126, 140, 142	2
169	2	1	VISTA HERMOSA	1	22785		3	209	2
170	2	1	VIVIENDA POPULAR (FOVISSSTE BAHIA)	1	22850		3	78	2
171	2	1		1	22850		3		2

	ENTIDAD	MUNICIPIO	NOMBRE	TIPO DE COLONIA	CP	OTROS_CP	DISTRITO FEDERAL	SECCION	TIPO DE SECCION
172	2	1	VIVIENDA RURAL	1	22790		3	135	2
173	2	1	ZARAHEMILA	1	22940	22940	3	189	4
174	2	1	ZONA AGROINDUSTRIAL	1	22790		3	142	2



CARTOGRAFIA ESTATAL  
DISTRITO FEDERAL  
DISTRITO LOCAL

16



ENTIDAD	MUNICIPIO	NOMBRE	TIPO DE COLONIA	CP	OTROS_CP	DISTRITO FEDERAL	SECCION	TIPO DE SECCION
1	2	AMPARO SANCHEZ	1	22680	22183	8	1242, 1356, 1357	2
2	2	AMPLIACION SANCHEZ TABOADA	1	22680		8	1201, 1210, 1209, 1244	2
3	2	CAMINO VERDE/GRUPO MEXICO	1	22680	22190	8	1200, 1204, 1350, 1352, 1347, 1201, 1351, 1346	2
4	2	COLINAS DE CALIFORNIA	1	22670	22647	8	1205	2
5	2	COLINAS DE LA CANTERA	1	22680	22185	8	1196	2
6	2	COLINAS DE LA MESA	1	22126		8	1190, 1341	2
7	2	EL DORADO	1	22680		8	1341	2
8	2	EL TECOLOTE	1	22675	22644	8	1285	2
9	2	EL TECOLOTE SEGUNDA SECCION	1	22675		8	1286, 1285, 1287	2
10	2	EMILIANO ZAPATA	1	22170		8	1275, 1277, 1274, 1276	2
11	2	GENARO VAZQUEZ	1	22675	22644	8	1286	2
12	2	HACIENDA DEL PACIFICO	1	22675	22643	8	1285	2
13	2	HACIENDA DEL VALLE	1	22680		8	1196	2
14	2	INFONAVIT CACHANILLA	1	22180	22647	8	1342, 1343, 1193	2
15	2	INFONAVIT LATINOS	1	22646		8	1191, 1213, 1193	2
16	2	JARDINES DE LA MESA	1	22680	22126	8	1341	2
17	2	JARDINES DE LA MISION	1	22670	22674	8	1205	2
18	2	LA CALMA	1	22675		8	1288	2
19	2	LA ESPERANZA	1	22680	22635	8	1193, 1195	2
20	2	LA GLORIA	1	22575	22645	8	1283, 1284, 1288, 1289	2
21	2	LAS GRANIAS	1	22675		8	1284, 1285	2
22	2	LAZARO CARDENAS	1	22210		8	1289	2
23	2	LEANDRO VALLE (LAS FLORES)	1	22675		8	1204, 1351, 1205	2
24	2	LOMAS DE LA AMISTAD	1	22180	22647	8	1192	2
25	2	LOMAS DE SAN MARTIN	1	22643		8	1286	2
26	2	MEXICO LINDO	1	22680	22126	8	1190, 1341	2
27	2	NIÑO ARTILLERO	1	22680	22185	8	1356	2
28	2	PACIFICO I	1	22675		8	1204	2
29	2	PANAMERICANO	1	22670	22647	8	1205	2
30	2	PASEOS DEL PACIFICO	1	22680	22643	8	1356	2
31	2	QUINTA VERSALLES	1	22675	22664	8	1289	2
32	2	REACOMODO SANCHEZ TABOADA	1	22680	22185	8	1197, 1198	2
33	2	REFORMA	1	22680	22180	8	1191, 1238, 1237	2
34	2	SAN AGUSTIN	1	22675	22663	8	1289	2
35	2	SAN LUIS	1	22170		8	1275, 1277, 1276	2

ENTIDAD	MUNICIPIO	NOMBRE	TIPO DE COLONIA	CP	OTROS_CP	DISTRITO FEDERAL	SECCION	TIPO DE SECCION	
36	2	4	SANCHEZ TABOADA	1	22680	22185	8	1344, 1199, 1197, 12, 1345, 1352, 1243, 1211, 1210, 1239, 1240, 1241, 1244, 1357, 1242, 1355	2
37	2	4	SANCHEZ TABOADA II	1	22680	22183	8	1242, 1356	2
38	2	4	SOLIDARIDAD (XOCHIMILCO)	1	22675		8	1205	2
39	2	4	VILLA CRUZ	1	22170	22224	8	1276	2
40	2	4	XVIII AVUNTAMIENTO	1	22675	22644	8	1287	2



CARTOGRAFIA ESTATAL  
DISTRITO FEDERAL  
DISTRITO LOCAL  
17



ENTIDAD	MUNICIPIO	NOMBRE	TIPO DE COLONIA	CP	OTROS_CP	DISTRITO FEDERAL	SECCION	TIPO DE SECCION
1	2	5	17 DE AGOSTO	1	22710	22707	1363	2
2	2	5	AMPL LUCIO BLANCO	1	22710		1260, 1259, 1260, 1261, 1262	2
3	2	5	AMPL MAZATLAN	1	22710		1264, 1266, 1265	2
4	2	5	AMPL REFORMA	1	22710		1271	2
5	2	5	ANEXA OBRERA	1	22710	22703	1273	2
6	2	5	AZTLAN	1	22710		1295	2
7	2	5	BAJA DEL MAR	1	22710	22704	1271	2
8	2	5	BAJA TRADE WINDS (CAMPO TURISTICO)	1	22710		1271	2
9	2	5	BASSO	1	22710	22703	1273	2
10	2	5	BENITO JUAREZ	1	22710	22706	1295, 1259	2
11	2	5	CAMPESTRE LAGOS	1	22710	22710	1295	2
12	2	5	CAMPO ALFONSO	1	22710		1364	2
13	2	5	CAMPO REAL	1	22712	22740	1194	4
14	2	5	CAMPO TORRES (CAMPO TURISTICO)	1	22710		1271	2
15	2	5	CARLOS SALINAS DE GORTARI	1	22710		1259	2
16	2	5	CASTILLOS DEL MAR	1	22710	22713	1364	2
17	2	5	CATALINA DEL MAR	1	22710	22707	1297	4
18	2	5	CENTRO CARRETERA	1	22710		1269, 1268, 1267	2
19	2	5	CENTRO PLAYAS	1	22710		1273	2
20	2	5	CERVERA KIRIAKIDES	1	22710		1366	2
21	2	5	COLINAS DE ARAGON (SAN EDUARDO)	1	22710	22705	1295	2
22	2	5	COLINAS DE ROSARITO	1	22710	22707	1265	2
23	2	5	COLINAS DEL SOL	1	22710		1367	2
24	2	5	CONSTITUCION (AMPL CONSTITUCION)	1	22710		1261, 1262, 1264, 1263, 1365	2
25	2	5	ECHEVERRIA	1	22710	22703	1271	2
26	2	5	EDUARDO CROSTHWITE (PRIMERA SECCION)	1	22710	22707	1264, 1265	2
27	2	5	EJIDO MORELOS	1	22710		1297	4
28	2	5	EJIDO PRIMO TAPIA	1	22712	22740	1290, 1291	2
29	2	5	HACIENDA FLORESTA DEL MAR	1	22710		1272, 1365	2
30	2	5	HERMENEGILDO CUENCA DIAZ	1	22710		1364	2
31	2	5	HUAHUATAY	1	22710		1297	4
32	2	5	HUAHUATAY (HUACATAY)	1	22710	22707	1264	2
33	2	5	INDEPENDENCIA	1	22710	22705	1295	2
34	2	5	LA BARCA	1	22710	22713	1364	2
35	2	5	LA FUENTE	1	22710		1366	2
36	2	5	LA MINA	1	22710	22705	1295	2

ENTIDAD	MUNICIPIO	NOMBRE	TIPO DE COLONIA	CP	OTROS CP	DISTRITO FEDERAL	SECCION	TIPO DE SECCION
37	2	5	LA MINA DE SAN ANTONIO	1	22710	8	1295	2
38	2	5	LA PALOMA	1	22710	8	1363	2
39	2	5	LADRILLERA PESCADOR	1	22710	8	1194	4
40	2	5	LIENZO CHARRO	1	22710	8	1272	2
41	2	5	LOMAS DE CANTAMAR	1	22712	8	1194	4
42	2	5	LOMAS DE CORONADO	1	22710	8	1363	2
43	2	5	LOMAS DE MONTECARLO	1	22710	8	1295	2
44	2	5	LOMAS DE ROSARITO	1	22710	8	1295	2
45	2	5	LOMAS DEL DESIERTO	1	22710	8	1295	2
46	2	5	LOPEZ GUTIERREZ	1	22710	8	1270	2
47	2	5	LOS ANGELES	1	22710	8	1272	2
48	2	5	LOS RAMOS	1	22710	8	1370, 1367	2
49	2	5	LUCIO BLANCO	1	22710	8	1260, 1261, 1262, 1259	2
50	2	5	MACHADO NORTE	1	22710	8	1270	2
51	2	5	MACHADO SUR	1	22710	8	1269, 1270	2
52	2	5	MAGISTERIAL	1	22710	8	1269, 1268, 1267	2
53	2	5	MARBELLA	1	22710	8	1194	4
54	2	5	MARISOL (CAMPO TURISTICO)	1	22710	8	1271	2
55	2	5	MAZATLAN	1	22710	8	1363	2
56	2	5	MEXICALI	1	22710	8	1366	2
57	2	5	MIRAMAR	1	22710	8	1272	2
58	2	5	MORALES	1	22710	8	1367	2
59	2	5	OBRAERA	1	22710	8	1273	2
60	2	5	PARCELA 33	1	22710	8	1365	2
61	2	5	PARCELA 34	1	22710	8	1365	2
62	2	5	PARCELA 39	1	22710	8	1365	2
63	2	5	PARCELAS (E) MAZATLAN)	1	22710	8	1271	2
64	2	5	PEMEX	1	22710	8	1271	2
65	2	5	PLAN LIBERTADOR	1	22710	8	1295, 1370, 1367	2
66	2	5	PLAYA ENCANTADA	1	22710	8	1364	2
67	2	5	PLAYAS DE SANTANDER	1	22710	8	1295	2
68	2	5	PLAYAS ROSARITO (HOTEL)	1	22710	8	1267, 1273	2
69	2	5	POPOTLA	1	22710	8	1194	4
70	2	5	PREDIOS URBANOS (ROSARITO ESTE)	1	22710	8	1270	2
71	2	5	PREDIOS URBANOS (ROSARITO NORTE)	1	22710	8	1272	2
72	2	5	PREDIOS URBANOS (ROSARITO)	1	22710	8	1269, 1270	2
73	2	5	PUESTA DE SOL	1	22710	8	1364	2
74	2	5	QUINTA DEL MAR	1	22710	8	1273	2
75	2	5	QUINTA PLAZA (HOTEL)	1	22710	8	1273	2
76	2	5	RANCHO CHULA VISTA	1	22710	8	1365	2
77	2	5	RANCHO DEL MAR (CAMPO TURISTICO)	1	22710	8	1271	2
78	2	5	RANCHO EL OASIS (HOTEL)	1	22710	8	1271	2
79	2	5	RANCHO LA CAPILLA	1	22710	8	1297	4
80	2	5	REAL DE ROSARITO	1	22710	8	1297	4

ENTIDAD	MUNICIPIO	NOMBRE	TIPO DE COLONIA	CP	OTROS CP	DISTRITO FEDERAL	SECCION	TIPO DE SECCION
81	2	REAL DEL SOL	1	22710	21254	8	1297	4
82	2	REFORMA	1	22710	22704	8	1271	2
83	2	RENEES	1	22710	22713	8	1363	2
84	2	RESERVA SAN FERNANDO	1	22710	22703	8	1273	2
85	2	RICAMAR	1	22710	22704	8	1271	2
86	2	ROSAMAR	1	22710	22710	8	1295	2
87	2	ROSARITO SHORES (ZONA COMERCIAL)	1	22710		8	1267	2
88	2	SAN FERNANDO	1	22710	22703	8	1269	2
89	2	SANTA LUCIA	1	22710	22705	8	1295	2
90	2	SANTA MONICA	1	22710	22566	8	1271	2
91	2	TERMOELECTRICA (CFE)	1	22710		8	1271	2
92	2	TERRAZAS DEL PACIFICO	1	22710	22716	8	1194	4
93	2	TIJUANA	1	22710	22703	8	1366	2
94	2	VERACRUZ	1	22710	22705	8	1259	2
95	2	VILLA BONITA	1	22710		8	1297	4
96	2	VILLA CORONA DEL MAR	1	22710	22713	8	1364	2
97	2	VILLA DEL MAR	1	22710		8	1366	2
98	2	VILLA LEPRO (CAMPO TURISTICO)	1	22710		8	1271	2
99	2	VILLAS DE ROSARITO	1	22710		8	1364	2
100	2	VILLAS DE SIBONEY	1	22710	22712	8	1264	2
101	2	VISTA AL MAR	1	22710	22703	8	1271	2
102	2	VISTA HERMOSA	1	22710		8	1365	2
103	2	VISTA MARINA	1	22712	22740	8	1194	4